



ประกาศสำนักงานคณะกรรมการการเลือกตั้งประจำจังหวัดประจวบคีรีขันธ์

เรื่อง รูปแบบการแบ่งเขตเลือกตั้งสมาชิกสภาเทศบาลตำบลห้วยกอ อำเภอเมืองประจวบคีรีขันธ์
เพื่อรับฟังความคิดเห็นและข้อเสนอแนะจากประชาชนในเขตเลือกตั้ง

ด้วยพระราชบัญญัติการเลือกตั้งสมาชิกสภาท้องถิ่นหรือผู้บริหารท้องถิ่น พ.ศ. ๒๕๖๒ และระเบียบคณะกรรมการการเลือกตั้งว่าด้วยการเลือกตั้งสมาชิกสภาท้องถิ่นหรือผู้บริหารท้องถิ่น พ.ศ. ๒๕๖๒ และที่แก้ไขเพิ่มเติม ได้กำหนดหลักเกณฑ์และวิธีการแบ่งเขตเลือกตั้งสมาชิกสภาท้องถิ่น ให้ผู้อำนวยการการเลือกตั้งประจำจังหวัดดำเนินการเกี่ยวกับการแบ่งเขตเลือกตั้งของแต่ละองค์กรปกครองส่วนท้องถิ่น โดยพิจารณาจากประกาศจำนวนราษฎรที่ผู้อำนวยการทะเบียนกลางประกาศในที่สุดท้ายก่อนที่จะมีการเลือกตั้ง (ณ วันที่ ๓๑ ธันวาคม พ.ศ. ๒๕๖๘) และในการแบ่งเขตเลือกตั้งให้จัดให้มีจำนวนราษฎรในแต่ละเขตเลือกตั้งใกล้เคียงกันมากที่สุด และพื้นที่ของแต่ละเขตเลือกตั้งต้องติดต่อกัน เว้นแต่ตามสภาพพื้นที่ขององค์กรปกครองส่วนท้องถิ่นทำให้ไม่อาจแบ่งเขตเลือกตั้งให้มีพื้นที่ติดต่อกันได้ จะกำหนดให้เขตเลือกตั้งมีพื้นที่ไม่ติดต่อกันเท่าที่จำเป็นก็ได้

เพื่อให้การแบ่งเขตเลือกตั้งสมาชิกสภาเทศบาลตำบลห้วยกอ เป็นไปด้วยความเรียบร้อย อาศัยอำนาจตามความในข้อ ๑๓/๑ ของระเบียบคณะกรรมการการเลือกตั้งว่าด้วยการเลือกตั้งสมาชิกสภาท้องถิ่นหรือผู้บริหารท้องถิ่น พ.ศ. ๒๕๖๒ และที่แก้ไขเพิ่มเติม จึงประกาศรูปแบบการแบ่งเขตเลือกตั้งสมาชิกสภาเทศบาลตำบลห้วยกอ จำนวน ๓ รูปแบบ เพื่อรับฟังความคิดเห็นและข้อเสนอแนะจากประชาชนในเขตเลือกตั้ง รายละเอียดตามเอกสารแนบท้ายประกาศนี้

ดังนั้น จึงขอเชิญชวนประชาชนในเขตเลือกตั้งแสดงความคิดเห็นและข้อเสนอแนะต่อรูปแบบการแบ่งเขตเลือกตั้งดังกล่าว ทั้งนี้ หากผู้ใดประสงค์จะแสดงความคิดเห็นและข้อเสนอแนะให้จัดทำความคิดเห็นและข้อเสนอแนะเป็นหนังสือยื่นด้วยตนเอง หรือส่งทางไปรษณีย์ลงทะเบียน ให้ผู้อำนวยการการเลือกตั้งประจำจังหวัดประจวบคีรีขันธ์ สำนักงานคณะกรรมการการเลือกตั้งประจำจังหวัดประจวบคีรีขันธ์ ที่อยู่เลขที่ ๑๓๓/๘ ถนนสุขุใจ อำเภอเมืองประจวบคีรีขันธ์ จังหวัดประจวบคีรีขันธ์ ๗๗๐๐๐ หรือทางโทรสารหมายเลข ๐๓๒ ๖๐๓๕๗๓ ต่อ ๒๒๒, ๐๓๒ ๖๐๔๒๘๖ ภายใน ๗ วันนับแต่ประกาศ (ระหว่างวันที่ ๒๒ เมษายน ๒๕๖๙ ถึงวันที่ ๒๘ เมษายน ๒๕๖๙) โดยสามารถดาวน์โหลดข้อมูลรูปแบบการแบ่งเขตเลือกตั้งและแบบแสดงความคิดเห็นและข้อเสนอแนะได้ทางเว็บไซต์ของสำนักงานคณะกรรมการการเลือกตั้งประจำจังหวัดประจวบคีรีขันธ์ <https://www.ect.go.th/prachuapkhirikhan>) หรือทาง Facebook : สนง.กต.จว.ประจวบคีรีขันธ์ และสอบถามรายละเอียดเพิ่มเติมได้ที่โทรศัพท์หมายเลข ๐๓๒ ๖๐๔๒๘๖

จึงประกาศให้ทราบโดยทั่วกัน

ประกาศ ณ วันที่ ๒๑ เดือน เมษายน พ.ศ. ๒๕๖๙

ดิษฐ์. ปจ...

(นายศักดิ์ชัย เลิศกิตติวัฒนกุล)

ผู้อำนวยการการเลือกตั้งประจำจังหวัดประจวบคีรีขันธ์

เอกสารแนบท้ายประกาศสำนักงานคณะกรรมการการเลือกตั้งประจำจังหวัดประจวบคีรีขันธ์
เรื่อง รูปแบบการแบ่งเขตเลือกตั้งสมาชิกสภาเทศบาลตำบลห้วยกอ อำเภอเมืองประจวบคีรีขันธ์
เพื่อรับฟังความคิดเห็นและข้อเสนอแนะจากประชาชนในเขตเลือกตั้ง

รูปแบบที่ ๑

เขตเลือกตั้ง ที่	จำนวน สมาชิก	ท้องที่ที่ประกอบเป็นเขตเลือกตั้ง	จำนวน ราษฎร	หมายเหตุ
๑	๖	<p>โดยเริ่มต้นจากหลักเขตเทศบาล หลักเขตที่ ๑ บริเวณพิกัด NP ๗๐๘๐๔๐ ไปทางทิศตะวันออกตามแนวเขาตะนาวศรี ถึงเชิงเขาตะนาวศรี ตามแนวเขตเทศบาลถึงหลักเขตเทศบาล หลักเขตที่ ๒ บริเวณพิกัด NP ๗๔๑๐๒๗ ไปทางทิศตะวันออกตามแนวกิ่งกลางห้วยร่องหนองสำโรง เลียบโรงเรียนตำรวจตระเวนชายแดน ถึงทางเกวียนเดิม ตามแนวเขตเทศบาลถึงหลักเขตเทศบาล หลักเขตที่ ๓ บริเวณพิกัด NP ๗๗๖๐๑๘ ไปทางทิศตะวันออกเฉียงเหนือตามแนวทางเกวียนเดิม ถึงคลองวาว ตามแนวเขตเทศบาลถึงหลักเขตเทศบาล หลักเขตที่ ๔ บริเวณพิกัด NP ๗๙๑๐๒๖ ไปทางทิศตะวันออกตามแนวกิ่งกลางคลองวาว ตัดถนนเพชรเกษม ตามแนวเขตเทศบาลถึงหลักเขตเทศบาล หลักเขตที่ ๕ บริเวณพิกัด NP ๘๔๓๐๑๔ ไปทางทิศใต้เลียบบึงตะวันตกของถนนทางหลวงแผ่นดินหมายเลข ๔ (ถนนเพชรเกษม) ถึงบริเวณพิกัด NN ๘๑๑๗๗๘ ไปทางทิศตะวันตกตามแนวลำห้วยร่องอิฐฝิ่งทิศเหนือ ถึงบริเวณพิกัด NN ๗๗๘๙๕๓ ไปทางทิศใต้เลียบบึงตะวันตกของถนนซอยมะขามหนู ถึงบริเวณพิกัด NN ๗๗๐๙๘๓ ไปทางทิศตะวันตกเฉียงเหนือตามแนวเขตเทศบาลถึงหลักเขตเทศบาล หลักเขตที่ ๑๔ บริเวณพิกัด NP ๗๑๑๐๐๘ ไปทางทิศตะวันตกตามแนวเขาตะนาวศรี สิ้นสุดที่สันเขาตะนาวศรี ตามแนวเขตเทศบาลถึงหลักเขตเทศบาล หลักเขตที่ ๑๕ บริเวณพิกัด NP ๗๐๕๐๐๘ ไปทางทิศเหนือตามสันเขาตะนาวศรีเขตแบ่งดินแดนไทย-พม่า ตรงติดต่อกับคลองห้วยโทง ตามแนวเขตเทศบาลถึงหลักเขตเทศบาล หลักเขตที่ ๑๖ บริเวณพิกัด NP ๗๐๓๐๒๐ ไปทางทิศเหนือตามแนวเขตเทศบาลถึงหลักเขตเทศบาล หลักเขตที่ ๑๗ บริเวณพิกัด NP ๗๐๑๓๐๓ ไปทางทิศเหนือตามแนวเขตเทศบาลถึงหลักเขตเทศบาล หลักเขตที่ ๑๘ บริเวณพิกัด NP ๗๐๖๐๓๓ ไปทางทิศเหนือตามแนวเขตเทศบาลจนบรรจบหลักเขตเทศบาล หลักเขตที่ ๑ บริเวณพิกัด NP ๗๐๘๐๔๐ เป็นอันสิ้นสุด ประกอบด้วย</p> <ol style="list-style-type: none"> ๑. หมู่ที่ ๓ บ้านทางหวาย ตำบลคลองวาว ๒. หมู่ที่ ๕ บ้านห้วยใหญ่ ตำบลคลองวาว ๓. หมู่ที่ ๖ บ้านด่านสิงขร ตำบลคลองวาว ๔. หมู่ที่ ๘ บ้านนาทอง ตำบลคลองวาว (บางส่วน) ๕. หมู่ที่ ๙ บ้านหนองน้ำขาว ตำบลคลองวาว 	๕,๓๕๖	

เขตเลือกตั้ง ที่	จำนวน สมาชิก	ท้องที่ที่ประกอบเป็นเขตเลือกตั้ง	จำนวน ราษฎร	หมายเหตุ
๒	๖	<p>โดยเริ่มต้นจากหลักเขตเทศบาล หลักเขตที่ ๕ บริเวณพิกัด NP ๘๔๓๐๑๔ ไปทางทิศตะวันออกถึงสะพานรถไฟสายใต้ตามแนวเขตเทศบาลจนถึงหลักเขตเทศบาล หลักเขตที่ ๖ บริเวณพิกัด NP ๘๕๑๐๐๕ ไปทางทิศตะวันออกตามแนวเส้นตรงสิ้นสุดที่อ่าวไทยตรงหัวเขาคลองวาฟตามแนวเขตเทศบาลจนถึงหลักเขตเทศบาล หลักเขตที่ ๗ บริเวณพิกัด NP ๘๗๙๐๐๐ ไปทางทิศใต้ตามแนวชายฝั่งทะเลอ่าวไทยตามแนวเขตเทศบาลจนถึงหลักเขตเทศบาล หลักเขตที่ ๘ บริเวณพิกัด NN ๘๖๖๙๗๕ ไปทางทิศตะวันตกตามแนวชายฝั่งทะเล ตามแนวเขตเทศบาลจนถึงหลักเขตเทศบาล หลักเขตที่ ๙ บริเวณพิกัด NN ๘๗๔๙๗๗ ไปทาง ทิศเหนือ ตามแนวชายฝั่งทะเลถึงที่บรรจบกับคลองวาฬ บริเวณพิกัด NN ๘๖๓๘๕๓ แล้วเลียบตามคลองวาฬไปทางทิศเหนือตามแนวเขตเทศบาลตำบลคลองวาฬกับเขตเทศบาลตำบลหัวากถึงตรงเชิงสะพานข้ามคลองด้านเหนือ ถึงบริเวณพิกัด NN ๘๖๔๙๗๗ ที่ฝั่งตะวันตกของทางหลวงสายคลองวาฬ-หนองหิน แล้วเลียบตามฝั่งตะวันตกของทางหลวงสายคลองวาฬ-หนองหิน ไปทางทิศใต้ ถึงบริเวณพิกัด NN ๘๔๗๘๑๔ ไปทางทิศใต้ตามฝั่ง ตะวันออกของทางหลวงสายคลองวาฬ-หนองหิน ถึงบริเวณพิกัด NN ๘๔๓๖๙๑ ตามแนวเขตเทศบาลจนถึงหลักเขตเทศบาล หลักเขตที่ ๑๐ บริเวณพิกัด NP ๘๔๐๙๖๒ ไปทางทิศใต้สิ้นสุดที่ อ่าวไทย ตรงปากคลองหัวาโตน ตามแนวเขตเทศบาลจนถึงหลัก เขตเทศบาล หลักเขตที่ ๑๑ บริเวณพิกัด NN ๘๑๗๙๔๐ ไปทาง ทิศตะวันตกตามแนวกิ่งกลางคลองหัวาโตน ตัดทางรถไฟสายใต้ ตามแนวเขตเทศบาลจนถึงหลักเขตเทศบาล หลักเขตที่ ๑๒ บริเวณพิกัด NN ๘๑๗๙๗๔ ไปทางทิศตะวันตกเฉียงเหนือตัด ถนนเพชรเกษม ตามแนวเขตเทศบาลจนถึงหลักเขตเทศบาล หลักเขตที่ ๑๓ บริเวณพิกัด NN ๗๙๗๙๖๑ ไปทางทิศตะวันตกเฉียงเหนือตามแนวคลองหัวาโตนจนถึง บริเวณพิกัด NN ๗๗๐๙๘๓ ไปทางทิศเหนือเลียบตามฝั่งตะวันออกของถนน ซอย มะขามหมู จนถึงบริเวณพิกัด NN ๗๗๘๙๕๓ ไปทางทิศ ตะวันออกตามแนวลำห้วยร่องอิฐฝั่งทิศใต้จนบรรจบถนนทาง หลวงแผ่นดินหมายเลข ๔ (ถนนเพชรเกษม) ถึงบริเวณพิกัด NN ๘๑๑๗๗๘ ไปทางทิศตะวันออกเลียบฝั่งตะวันออกของถนนทาง หลวงแผ่นดินหมายเลข ๔ (ถนน เพชรเกษม) จนบรรจบกับหลัก เขตเทศบาล หลักเขตที่ ๕ บริเวณพิกัด NP ๘๔๓๐๑๔ เป็นอัน สิ้นสุด ประกอบด้วย</p> <p>๑. หมู่ที่ ๑ บ้านคลองวาฬ ตำบลคลองวาฬ</p>	๕,๑๔๒	

เขตเลือกตั้ง ที่	จำนวน สมาชิก	ท้องที่ที่ประกอบเป็นเขตเลือกตั้ง	จำนวน ราษฎร	หมายเหตุ
		๒. หมู่ที่ ๒ บ้านหนองหิน ตำบลคลองวาฬ ๓. หมู่ที่ ๔ บ้านห้วยโทน ตำบลคลองวาฬ ๔. หมู่ที่ ๗ บ้านสวนขวัญ ตำบลคลองวาฬ ๕. หมู่ที่ ๘ บ้านนาทอง ตำบลคลองวาฬ (บางส่วน)		

รูปแบบที่ ๒

เขตเลือกตั้ง ที่	จำนวน สมาชิก	ท้องที่ที่ประกอบเป็นเขตเลือกตั้ง	จำนวน ราษฎร	หมายเหตุ
๑	๖	<p>โดยเริ่มต้นจากหลักเขตเทศบาล หลักเขตที่ ๑ บริเวณพิกัด NP ๗๐๘๐๔๐ ไปทางทิศตะวันออกตามแนวเขาตะนาวศรี ถึงเชิงเขาตะนาวศรี ตามแนวเขตเทศบาลถึงหลักเขตเทศบาล หลักเขตที่ ๒ บริเวณพิกัด NP ๗๔๑๐๒๗ ไปทางทิศตะวันออกตามแนวกิ่งกลางห้วยร่องหนองสำโรง เลียบโรงเรียนตำรวจตระเวนชายแดน ถึงทางเกวียนเดิม ตามแนวเขตเทศบาลถึงหลักเขตเทศบาล หลักเขตที่ ๓ บริเวณพิกัด NP ๗๗๖๐๑๘ ไปทางทิศตะวันออกเฉียงเหนือตามแนวทางเกวียนเดิม ถึงคลองวาฬตามแนวเขตเทศบาลถึงหลักเขตเทศบาล หลักเขตที่ ๔ บริเวณพิกัด NP ๗๙๑๐๒๖ ไปทางทิศตะวันออกตามแนวกิ่งกลางคลองวาฬ ตัดถนนเพชรเกษม ตามแนวเขตเทศบาลถึงหลักเขตเทศบาล หลักเขตที่ ๕ บริเวณพิกัด NP ๘๔๓๐๑๔ ไปทางทิศตะวันออกตามแนวลำห้วยร่องแก้ว ถึงบริเวณพิกัด NP ๘๔๙๐๑๔ ไปทางทิศใต้ จนถึงบริเวณพิกัด NP ๘๔๙๐๑๑ ไปทางทิศตะวันตกตามถนนซอยศรีสังวาลย์ ถึงบริเวณพิกัด NP ๘๔๓๐๑๒ ไปทางทิศใต้เลียบฝั่งตะวันตกของถนนทางหลวงแผ่นดินหมายเลข ๔ (ถนนเพชรเกษม) ถึงบริเวณพิกัด NN ๘๑๑๗๗๘ ไปทางทิศตะวันตกตามแนวลำห้วยร่องอิฐฝั่งทิศเหนือ ถึงบริเวณพิกัด NN ๗๗๘๙๕๓ ไปทางทิศใต้เลียบตามฝั่งตะวันตกของถนนซอยมะขามหมู่ ถึงบริเวณพิกัด NN ๗๗๐๙๘๓ ไปทางทิศตะวันตกเฉียงเหนือตามแนวเขตเทศบาลถึงหลักเขตเทศบาล หลักเขตที่ ๑๔ บริเวณพิกัด NP ๗๑๑๐๐๘ ไปทางทิศตะวันตกตามแนวเขาตะนาวศรี สิ้นสุดที่สันเขาตะนาวศรี ตามแนวเขตเทศบาลถึงหลักเขตเทศบาล หลักเขตที่ ๑๕ บริเวณพิกัด NP ๗๐๕๐๐๘ ไปทางทิศเหนือตามสันเขาตะนาวศรีเขตแบ่งดินแดนไทย-พม่า ตรงติดต่อกับคลองห้วยโทน ตามแนวเขตเทศบาลถึงหลักเขตเทศบาล หลักเขตที่ ๑๖ บริเวณพิกัด NP ๗๐๓๐๒๐ ไปทางทิศเหนือตามแนวเขตเทศบาลถึงหลักเขต</p>	๕,๔๐๘	

เขตเลือกตั้ง ที่	จำนวน สมาชิก	ท้องที่ที่ประกอบเป็นเขตเลือกตั้ง	จำนวน ราษฎร	หมายเหตุ
		เทศบาล หลักเขตที่ ๑๗ บริเวณพิกัด NP ๗๐๑๓๐๓ ไปทางทิศเหนือตามแนวเขตเทศบาลถึงหลักเขตเทศบาล หลักเขตที่ ๑๘ บริเวณพิกัด NP ๗๐๖๐๓๓ ไปทางทิศเหนือตามแนวเขตเทศบาลจนบรรจบหลักเขตเทศบาล หลักเขตที่ ๑ บริเวณพิกัด NP ๗๐๘๐๔๐ เป็นอันสิ้นสุด ประกอบด้วย ๑. หมู่ที่ ๓ บ้านทางหวาย ตำบลคลองวาฬ ๒. หมู่ที่ ๕ บ้านห้วยใหญ่ ตำบลคลองวาฬ ๓. หมู่ที่ ๖ บ้านด่านสิงขร ตำบลคลองวาฬ ๔. หมู่ที่ ๘ บ้านนาทอง ตำบลคลองวาฬ (บางส่วน) ๕. หมู่ที่ ๙ บ้านหนองน้ำขาว ตำบลคลองวาฬ		
๒	๖	โดยเริ่มต้นจากหลักเขตเทศบาล หลักเขตที่ ๖ บริเวณพิกัด NP ๘๕๑๐๐๕ ไปทางทิศตะวันออกตามแนวเส้นตรงสิ้นสุดที่อ่าวไทยตรงหัวเขาคองวาฬตามแนวเขตเทศบาลจนถึงหลักเขตเทศบาล หลักเขตที่ ๗ บริเวณพิกัด NP ๘๗๕๐๐๐ ไปทางทิศใต้ตามแนวชายฝั่งทะเลอ่าวไทยตามแนวเขตเทศบาลจนถึงหลักเขตเทศบาล หลักเขตที่ ๘ บริเวณพิกัด NN ๘๘๖๙๗๕ ไปทางทิศตะวันตกตามแนวชายฝั่งทะเล ตามแนวเขตเทศบาลจนถึงหลักเขตเทศบาล หลักเขตที่ ๙ บริเวณพิกัด NN ๘๗๔๙๗๗ ไปทางทิศเหนือ ตามแนวชายฝั่งทะเลถึงที่บรรจบกับคลองวาฬ ถึงบริเวณพิกัด NN ๘๖๓๘๕๓ แล้วเลียบตามคลองวาฬไปทางทิศเหนือตามแนวเขตเทศบาลตำบลคลองวาฬกับเขตเทศบาลตำบลห้วยกอถึงตรงเชิงสะพานข้ามคลองด้านเหนือ ถึงบริเวณพิกัด NN ๘๖๔๙๗๗ ที่ฝั่งตะวันตกของทางหลวงสายคลองวาฬ-หนองหิน แล้วเลียบตามฝั่งตะวันตกของทางหลวงสายคลองวาฬ-หนองหินไปทางทิศใต้ ถึงบริเวณพิกัด NN ๘๔๗๘๑๔ ไปทางทิศใต้ตามฝั่งตะวันตกของทางหลวงสายคลองวาฬ-หนองหิน ถึงบริเวณพิกัด NN ๘๔๓๖๙๑ ตามแนวเขตเทศบาลจนถึงหลักเขตเทศบาล หลักเขตที่ ๑๐ บริเวณพิกัด NP ๘๔๐๙๖๒ ไปทางทิศใต้สิ้นสุดที่อ่าวไทยตรงปากคลองหว่าโนน ตามแนวเขตเทศบาลจนถึงหลักเขตเทศบาล หลักเขตที่ ๑๑ บริเวณพิกัด NN ๘๑๗๙๔๐ ไปทางทิศตะวันตกตามแนวกิ่งกลางคลองหว่าโนน ตัดทางรถไฟสายใต้ ตามแนวเขตเทศบาลจนถึงหลักเขตเทศบาล หลักเขตที่ ๑๒ บริเวณพิกัด NN ๘๑๗๙๗๔ ไปทางทิศตะวันตกเฉียงเหนือตัดถนนเพชรเกษม ตามแนวเขตเทศบาลจนถึงหลักเขตเทศบาล หลักเขตที่ ๑๓ บริเวณพิกัด NN ๗๙๗๙๖๑ ไปทางทิศตะวันตกเฉียงเหนือตามแนวคลองหว่าโนนจนถึง บริเวณพิกัด NN ๗๗๐๙๘๓ ไปทางทิศเหนือเลียบตามฝั่งตะวันออกของถนนซอยมะขามหมู่ จนถึง	๕,๐๙๐	

เขตเลือกตั้ง ที่	จำนวน สมาชิก	ท้องที่ที่ประกอบเป็นเขตเลือกตั้ง	จำนวน ราษฎร	หมายเหตุ
		<p>บริเวณพิกัด NN ๗๗๘๙๕๓ ไปทางทิศตะวันออกตามแนวลำห้วยร่องอิฐฝั่งทิศใต้จนบรรจบถนนทางหลวงแผ่นดินหมายเลข ๔ (ถนนเพชรเกษม) ถึงบริเวณพิกัด NN ๘๑๑๗๗๘ ไปทางทิศตะวันออกเลียบบฝั่งตะวันออกของถนนทางหลวงแผ่นดินหมายเลข ๔ (ถนนเพชรเกษม) จนถึงถนนซอยศรีสังวาลย์ บริเวณพิกัด NP ๘๔๓๐๑๒ ไปทางทิศตะวันออกตามถนนซอยศรีสังวาลย์ถึงบริเวณพิกัด NP ๘๔๙๐๑๑ ไปทางทิศเหนือถึงบริเวณพิกัด NP ๘๔๙๐๑๔ ไปทางทิศตะวันออกตามแนวลำห้วยร่องแก้ว ถึงบริเวณพิกัด NP ๘๕๔๐๑๐ ไปทางทิศใต้ตามแนวเขตเทศบาลทางรถไฟสายใต้ จนบรรจบกับหลักเขตเทศบาล หลักเขตที่ ๖ บริเวณพิกัด NP ๘๕๑๐๐๕ เป็นอันสิ้นสุด ประกอบด้วย</p> <p>๑. หมู่ที่ ๑ บ้านคลองวาฬ ตำบลคลองวาฬ ๒. หมู่ที่ ๒ บ้านหนองหิน ตำบลคลองวาฬ ๓. หมู่ที่ ๔ บ้านห้วยโตน ตำบลคลองวาฬ ๔. หมู่ที่ ๗ บ้านสวนขวัญ ตำบลคลองวาฬ ๕. หมู่ที่ ๘ บ้านนาทอง ตำบลคลองวาฬ (บางส่วน)</p>		

รูปแบบที่ ๓

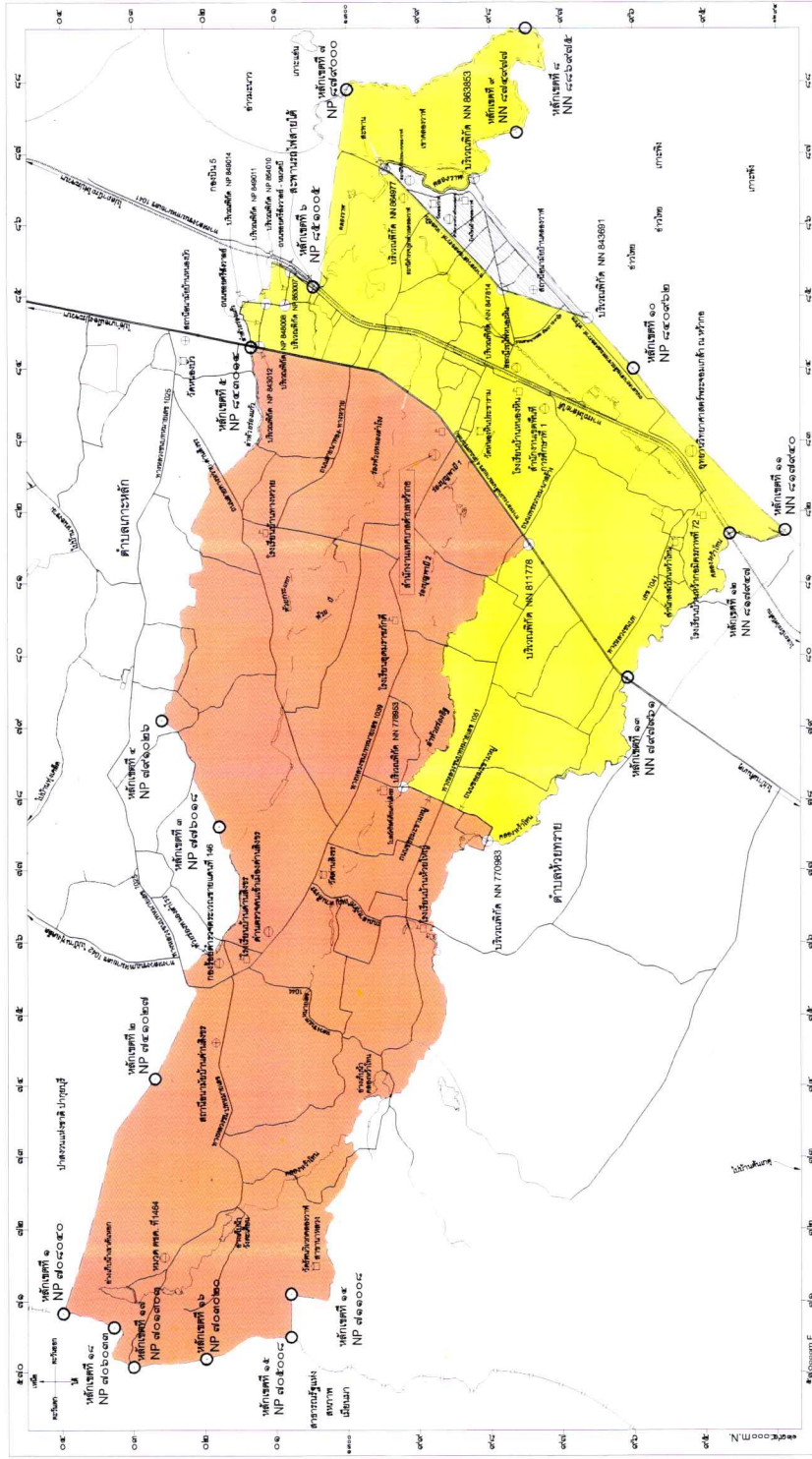
เขตเลือกตั้ง ที่	จำนวน สมาชิก	ท้องที่ที่ประกอบเป็นเขตเลือกตั้ง	จำนวน ราษฎร	หมายเหตุ
๑	๖	<p>โดยเริ่มต้นจากหลักเขตเทศบาล หลักเขตที่ ๑ บริเวณพิกัด NP ๗๐๘๐๔๐ ไปทางทิศตะวันออกตามแนวเขาตะนาวศรี ถึงเชิงเขาตะนาวศรี ตามแนวเขตเทศบาลถึงหลักเขตเทศบาล หลักเขตที่ ๒ บริเวณพิกัด NP ๗๔๑๐๒๗ ไปทางทิศตะวันออกตามแนวกึ่งกลางห้วยร่องหนองสำโรง เลียบโรงเรียนตำรวจตระเวนชายแดน ถึงทางเกวียนเดิม ตามแนวเขตเทศบาลถึงหลักเขตเทศบาล หลักเขตที่ ๓ บริเวณพิกัด NP ๗๗๖๐๑๘ ไปทางทิศตะวันออกเฉียงเหนือตามแนวทางเกวียนเดิม ถึงคลองวาฬ ตามแนวเขตเทศบาลถึงหลักเขตเทศบาล หลักเขตที่ ๔ บริเวณพิกัด NP ๗๙๑๐๒๖ ไปทางทิศตะวันออกตามแนวกึ่งกลางคลองวาฬตัดถนนเพชรเกษม ตามแนวเขตเทศบาลถึงหลักเขตเทศบาล หลักเขตที่ ๕ บริเวณพิกัด NP ๘๔๓๐๑๔ ไปทางทิศตะวันออกตามแนวลำห้วยร่องแก้ว ถึงบริเวณพิกัด NP ๘๔๙๐๑๔ และถึงบริเวณพิกัด NP ๘๕๔๐๑๐ ไปทางทิศใต้ตามแนวเขตเทศบาลทางรถไฟสายใต้ ถึงบริเวณพิกัด NP ๘๕๓๐๐๗ ไปทางทิศตะวันตกตามถนนซอยศรีสังวาลย์-หวมดบี่ จนถึงบริเวณพิกัด NP ๘๔๘๐๐๘ ไปทางทิศเหนือ ถึงบริเวณพิกัด NP ๘๔๙๐๑๑ ไป</p>	๕,๔๕๒	

เขตเลือกตั้ง ที่	จำนวน สมาชิก	ท้องที่ที่ประกอบเป็นเขตเลือกตั้ง	จำนวน ราษฎร	หมายเหตุ
		<p>ทางทิศตะวันตกตามถนนซอยศรีสังวาลย์ ถึงบริเวณพิกัด NP ๘๔๓๐๑๒ ไปทางทิศใต้เลียบบึงตะวันตกของถนนทางหลวงแผ่นดินหมายเลข ๔ (ถนนเพชรเกษม) ถึงบริเวณพิกัด NN ๘๑๑๗๗๘ ไปทางทิศตะวันตกตามแนวลำห้วยร่องอิฐฝั่งทิศเหนือถึงบริเวณพิกัด NN ๗๗๘๙๕๓ ไปทางทิศใต้เลียบบึงตะวันตกของถนนซอยมะขามหมู ถึงบริเวณพิกัด NN ๗๗๐๙๘๓ ไปทางทิศตะวันตกเฉียงเหนือตามแนวเขตเทศบาลถึงหลักเขตเทศบาลหลักเขตที่ ๑๔ บริเวณพิกัด NP ๗๑๑๐๐๘ ไปทางทิศตะวันตกตามแนวเขาตะนาวศรี สิ้นสุดที่สันเขาตะนาวศรี ตามแนวเขตเทศบาลถึงหลักเขตเทศบาล หลักเขตที่ ๑๕ บริเวณพิกัด NP ๗๐๕๐๐๘ ไปทางทิศเหนือตามสันเขาตะนาวศรีเขตแบ่งดินแดนไทย-พม่า ตรงติดต่อกับคลองหว่าโตน ตามแนวเขตเทศบาลถึงหลักเขตเทศบาล หลักเขตที่ ๑๖ บริเวณพิกัด NP ๗๐๓๐๒๐ ไปทางทิศเหนือตามแนวเขตเทศบาลถึงหลักเขตเทศบาล หลักเขตที่ ๑๗ บริเวณพิกัด NP ๗๐๑๓๐๓ ไปทางทิศเหนือตามแนวเขตเทศบาลถึงหลักเขตเทศบาล หลักเขตที่ ๑๘ บริเวณพิกัด NP ๗๐๖๐๓๓ ไปทางทิศเหนือตามแนวเขตเทศบาลจนบรรจบหลักเขตเทศบาล หลักเขตที่ ๑ บริเวณพิกัด NP ๗๐๘๐๔๐ เป็นอันสิ้นสุด ประกอบด้วย</p> <ol style="list-style-type: none"> ๑. หมู่ที่ ๓ บ้านทางหวาย ตำบลคลองวาฬ ๒. หมู่ที่ ๕ บ้านห้วยใหญ่ ตำบลคลองวาฬ ๓. หมู่ที่ ๖ บ้านด่านสิงขร ตำบลคลองวาฬ ๔. หมู่ที่ ๘ บ้านนาทอง ตำบลคลองวาฬ (บางส่วน) ๕. หมู่ที่ ๙ บ้านหนองน้ำขาว ตำบลคลองวาฬ 		
๒	๖	<p>โดยเริ่มต้นจากหลักเขตเทศบาล หลักเขตที่ ๖ บริเวณพิกัด NP ๘๕๑๐๐๕ ไปทางทิศตะวันออกตามแนวเส้นตรงสิ้นสุดที่อ่าวไทยตรงหัวเขาคลองวาฬตามแนวเขตเทศบาลจนถึงหลักเขตเทศบาล หลักเขตที่ ๗ บริเวณพิกัด NP ๘๗๙๐๐๐ ไปทางทิศใต้ตามแนวชายฝั่งทะเลอ่าวไทยตามแนวเขตเทศบาลจนถึงหลักเขตเทศบาล หลักเขตที่ ๘ บริเวณพิกัด NN ๘๘๖๙๗๕ ไปทางทิศตะวันตกตามแนวชายฝั่งทะเล ตามแนวเขตเทศบาลจนถึงหลักเขตเทศบาล หลักเขตที่ ๙ บริเวณพิกัด NN ๘๗๔๙๗๗ ไปทางทิศเหนือ ตามแนวชายฝั่งทะเลถึงที่บรรจบกับคลองวาฬ ถึงบริเวณพิกัด NN ๘๖๓๘๕๓ แล้วเลียบบึงคลองวาฬไปทางทิศเหนือตามแนวเขตเทศบาลตำบลคลองวาฬกับเขตเทศบาลตำบลหว่าก้อถึงตรงเชิงสะพานข้ามคลองด่านเหนือ ถึงบริเวณพิกัด NN ๘๖๔๙๗๗ ที่ฝั่งตะวันตกของทางหลวงสายคลองวาฬ-หนองหิน แล้วเลียบบ</p>	๕,๐๔๖	

เขตเลือกตั้ง ที่	จำนวน สมาชิก	ท้องที่ที่ประกอบเป็นเขตเลือกตั้ง	จำนวน ราษฎร	หมายเหตุ
		<p>ตามฝั่งตะวันตกของทางหลวงสายคลองวาฬ-หนองหินไปทางทิศใต้ ถึงบริเวณพิกัด NN ๘๔๗๘๑๔ ไปทางทิศใต้ตามฝั่งตะวันตกของทางหลวงสายคลองวาฬ-หนองหิน ถึงบริเวณพิกัด NN ๘๔๓๖๕๑ ตามแนวเขตเทศบาลจนถึงหลักเขตเทศบาลหลักเขตที่ ๑๐ บริเวณพิกัด NP ๘๔๐๙๖๒ ไปทางทิศใต้สิ้นสุดที่อ่าวไทย ตรงปากคลองหว่าโตน ตามแนวเขตเทศบาลจนถึงหลักเขตเทศบาล หลักเขตที่ ๑๑ บริเวณพิกัด NN ๘๑๗๙๔๐ ไปทางทิศตะวันตกตามแนวกิ่งกลางคลองหว่าโตน ตัดทางรถไฟสายใต้ตามแนวเขตเทศบาลจนถึงหลักเขตเทศบาล หลักเขตที่ ๑๒ บริเวณพิกัด NN ๘๑๗๙๗๔ ไปทางทิศตะวันตกเฉียงเหนือตัดถนนเพชรเกษม ตามแนวเขตเทศบาลจนถึงหลักเขตเทศบาลหลักเขตที่ ๑๓ บริเวณพิกัด NN ๗๙๗๙๖๑ ไปทางทิศตะวันตกเฉียงเหนือตามแนวคลองหว่าโตนจนถึงบริเวณพิกัด NN ๗๗๐๙๘๓ ไปทางทิศเหนือเลียบบตามฝั่งตะวันออกของถนนซอยมะขามหมู่ จนถึงบริเวณพิกัด NN ๗๗๘๙๕๓ ไปทางทิศตะวันออกตามแนวลำห้วยร่องอิฐฝั่งทิศใต้จนบรรจบถนนทางหลวงแผ่นดินหมายเลข ๔ (ถนนเพชรเกษม) ถึงบริเวณพิกัด NN ๘๑๑๗๗๘ ไปทางทิศตะวันออกเลียบบฝั่งตะวันออกของถนนทางหลวงแผ่นดินหมายเลข ๔ (ถนนเพชรเกษม) จนถึงถนนซอยศรีสังวาลย์ บริเวณพิกัด NP ๘๔๓๐๑๒ ไปทางทิศตะวันออกตามถนนซอยศรีสังวาลย์ถึงบริเวณพิกัด NP ๘๔๙๐๑๑ ไปทางทิศใต้ถึงบริเวณพิกัด NP ๘๔๘๐๐๘ ไปทางทิศตะวันออกตามถนนซอยศรีสังวาลย์-หมวดบี่ จนถึงบริเวณพิกัด NP ๘๕๓๐๐๗ ไปทางทิศใต้ตามแนวเขตเทศบาลทางรถไฟสายใต้ จนบรรจบกับหลักเขตเทศบาล หลักเขตที่ ๖ บริเวณพิกัด NP ๘๕๑๐๐๕ เป็นอันสิ้นสุด ประกอบด้วย</p> <ol style="list-style-type: none">๑. หมู่ที่ ๑ บ้านคลองวาฬ ตำบลคลองวาฬ๒. หมู่ที่ ๒ บ้านหนองหิน ตำบลคลองวาฬ๓. หมู่ที่ ๔ บ้านหว่าโตน ตำบลคลองวาฬ๔. หมู่ที่ ๗ บ้านสวนขวัญ ตำบลคลองวาฬ๕. หมู่ที่ ๘ บ้านนาทอง ตำบลคลองวาฬ (บางส่วน)		

แผนที่แสดงการแบ่งเขตเลือกตั้ง สมาชิกสภาเทศบาลตำบลหัวท้อ
อำเภอเมืองประจวบคีรีขันธ์ จังหวัดประจวบคีรีขันธ์

รูปแบบที่ ๑



เขตเลือกตั้งที่ ๑



เขตเลือกตั้งที่ ๒



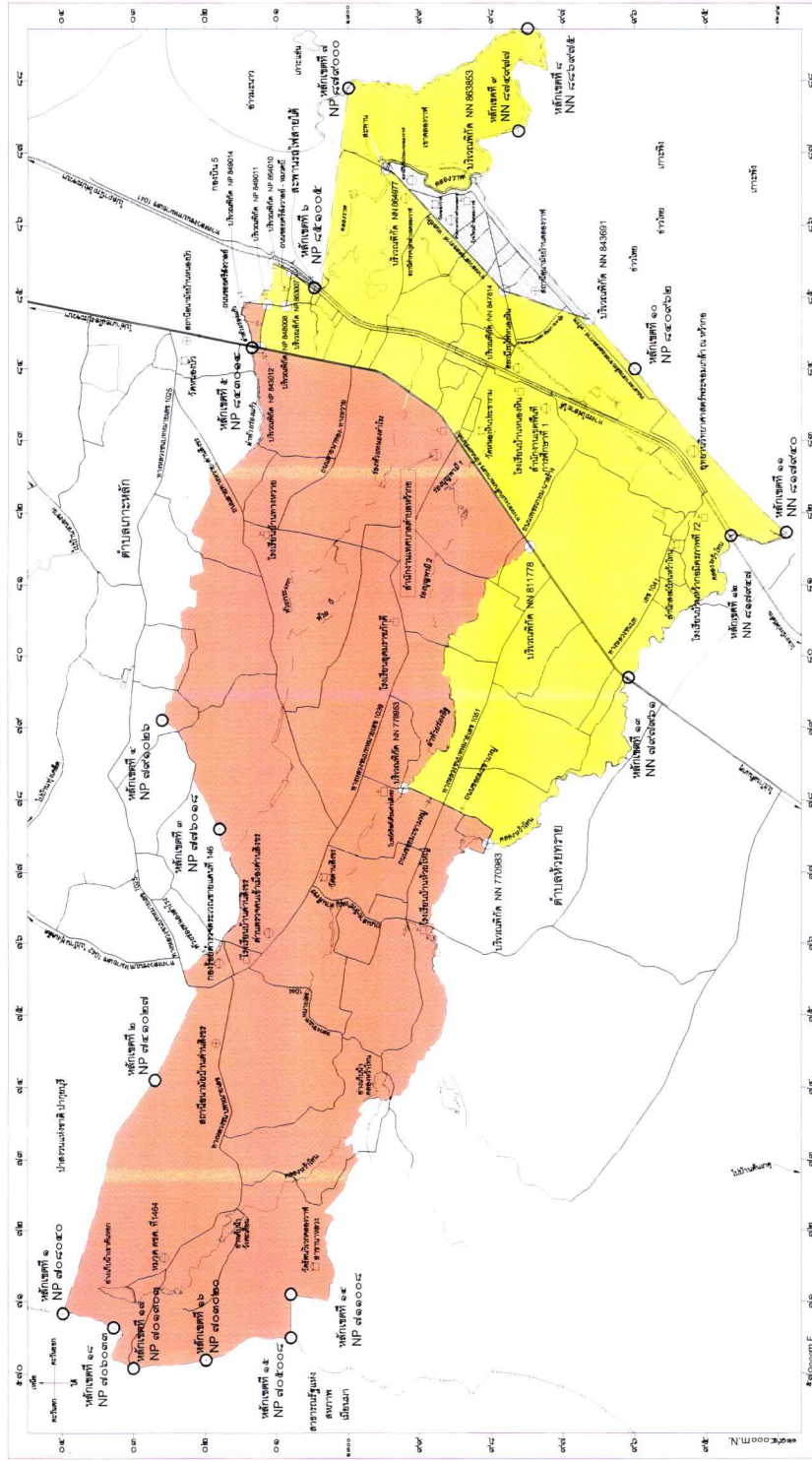
เครื่องหมาย

- เขตเทศบาล
- เขตตำบล เขตองค์การบริหารส่วนตำบล
- แนวเส้นพรมแดนตามกฎหมาย ระหว่างราชอาณาจักรไทยกับประเทศเพื่อนบ้าน
- ทางหลวง ถนน ๓๕๕
- ทางรถไฟ
- สะพาน
- แม่น้ำ คลอง หนอง
- อ่างเก็บน้ำ ท้องน้ำ
- สถานีราชการ
- สถานีอนามัย
- โรงเรียน วิทยาลัย
- วัด ศาลศาสนา
- โบสถ์คริสต์ศาสนา

เขตเลือกตั้งที่ ๑		เขตเลือกตั้งที่ ๒	
หมู่ที่	จำนวนประชากร	หมู่ที่	จำนวนประชากร
หมู่ที่ ๓	๑,๐๗๖	หมู่ที่ ๑	๑,๔๕๒
หมู่ที่ ๕	๓๖๓	หมู่ที่ ๒	๑,๔๗๙
หมู่ที่ ๖	๑,๙๘๕	หมู่ที่ ๔	๘๘๕
หมู่ที่ ๘	๔๗๕	หมู่ที่ ๗	๑,๐๐๒
หมู่ที่ ๙	๑,๐๕๗	หมู่ที่ ๘	๓๒๔
ผลรวมประชากร	๕,๙๕๖	ผลรวมประชากร	๕,๑๕๒

แผนที่แสดงการแบ่งเขตเลือกตั้ง สมาชิกสภาเทศบาลตำบลหัวท้อ
อำเภอเมืองประจวบคีรีขันธ์ จังหวัดประจวบคีรีขันธ์

รูปแบบที่ ๒



เครื่องหมาย

- เขตเทศบาล
- เขตตำบล เขตองค์การบริหารส่วนตำบล
- แนวเส้นพรมแดนตามกฎหมาย ระหว่างราชอาณาจักรไทยกับประเทศเพื่อนบ้าน
- ทางหลวง ถนน ๓๖๖
- ทางรถไฟ
- ระบาย
- แม่น้ำ คลอง หนอง
- อ่างเก็บน้ำ ท่อส่งน้ำ
- สถานีวิทยุกระจาย
- สถานียานยนต์
- โรงเรียน วิทยาลัย
- วัด ศาสนสถาน
- โบสถ์คริสต์ศาสนา

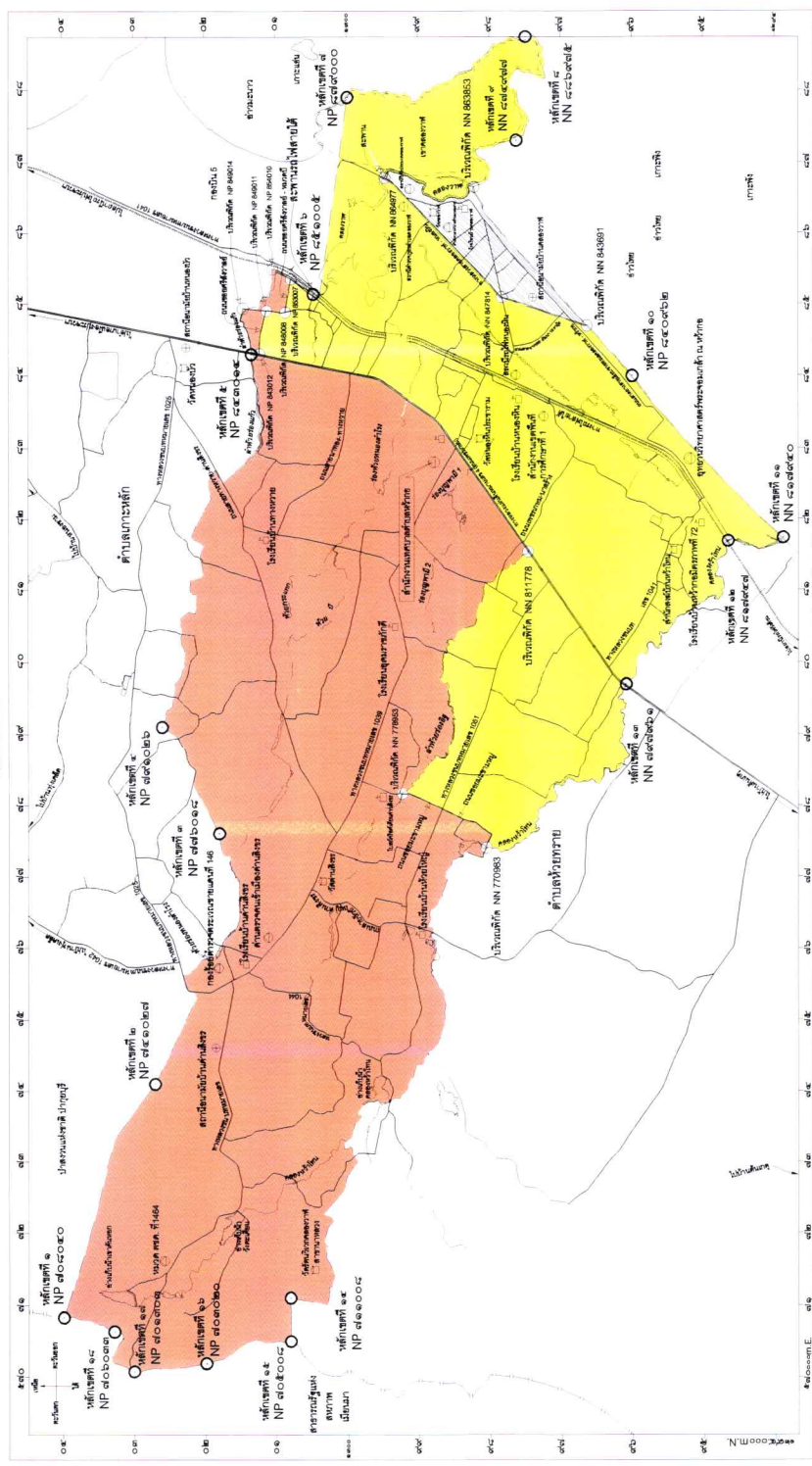
เขตเลือกตั้งที่ ๑

เขตเลือกตั้งที่ ๒

เขตเลือกตั้งที่ ๑		เขตเลือกตั้งที่ ๒	
หมู่ที่	จำนวนประชากร	หมู่ที่	จำนวนประชากร
หมู่ที่ ๓	๑,๐๗๖	หมู่ที่ ๑	๑,๔๕๒
หมู่ที่ ๕	๗๖๓	หมู่ที่ ๒	๑,๔๗๗
หมู่ที่ ๖	๑,๗๔๕	หมู่ที่ ๔	๘๘๕
หมู่ที่ ๘	๕๒๗	หมู่ที่ ๗	๑,๐๐๒
หมู่ที่ ๙	๑,๐๕๗	หมู่ที่ ๘	๒๗๒
ผลรวมประชากร	๕,๑๐๘	ผลรวมประชากร	๕,๐๘๐

แผนที่แสดงการแบ่งเขตเลือกตั้ง สมาชิกสภาเทศบาลตำบลห้วยท้อ
 อำเภอเมืองประจวบคีรีขันธ์ จังหวัดประจวบคีรีขันธ์

รูปแผนที่ ๓
 ขนาด ๑:๕๐,๐๐๐



เขตเลือกตั้งที่ ๑

เขตเลือกตั้งที่ ๒

เครื่องหมาย

- เขตเทศบาล
- เขตตำบล เขตองค์การบริหารส่วนตำบล
- แนวเส้นพรมแดนตามภูมิหน่วย ระหว่างราชการตามการจัดกับเขตเทศบาล
- ทางหลวง ถนน ๕๕๒
- ทางรถไฟ
- สะพาน
- แม่น้ำ คลอง ห้วย
- อ่างเก็บน้ำ ท้องน้ำ
- สถานีราชการ
- สถานีอนามัย
- โรงเรียน วัด ศาสนสถาน
- วัด ศาสนสถาน
- โบสถ์คริสต์ศาสนา

เขตเลือกตั้งที่ ๑		เขตเลือกตั้งที่ ๒	
หมู่ที่	จำนวนประชากร	หมู่ที่	จำนวนประชากร
หมู่ที่ ๓	๑,๐๗๖	หมู่ที่ ๑	๑,๔๕๒
หมู่ที่ ๕	๗๖๓	หมู่ที่ ๒	๑,๔๗๙
หมู่ที่ ๖	๑,๗๘๕	หมู่ที่ ๔	๘๘๕
หมู่ที่ ๘	๕๗๑	หมู่ที่ ๗	๑,๐๐๒
หมู่ที่ ๙	๑,๐๕๗	หมู่ที่ ๘	๒๒๘
ผลรวมประชากร	๕,๔๕๒	ผลรวมประชากร	๕,๐๕๖

ข้อมูลเปรียบเทียบจำนวนราษฎรในแต่ละรูปแบบของสมาชิกเทศบาลตำบลห้วยาก
อำเภอเมืองประจวบคีรีขันธ์ จังหวัดประจวบคีรีขันธ์

ลำดับ ที่	รูปแบบ ที่	ข้อมูลจำนวนราษฎร		เหตุผลของการแบ่งเขตเลือกตั้ง
		จำนวนราษฎรใน เขตเลือกตั้ง	ผลต่างจำนวน ราษฎรของเขตมาก ที่สุดและน้อยที่สุด	
๑	๑	เขต ๑ = ๕,๓๕๖ เขต ๒ = ๕,๑๔๒ ค่าเฉลี่ยต่อเขต ๕,๒๔๙	เขต ๑ : เขต ๒ = ๒๑๔ (ร้อยละ ๔.๐๘)	<p>พื้นที่ตำบลคลองวาฬ เป็นรูปสี่เหลี่ยมคางหมู ด้านทิศตะวันออกติดกับทะเลอ่าวไทย มีถนนเพชรเกษมตัดผ่าน ด้านทิศตะวันตกติดกับสาธารณรัฐแห่งสหภาพเมียนมา ประชาชนส่วนใหญ่กระจุกตัวอยู่ในพื้นที่ หมู่ที่ ๑,๒,๓,๖,๗ และหมู่ที่ ๙ เนื่องจากการคมนาคมสะดวกและเข้าถึงแหล่งสาธารณูปโภคขั้นพื้นฐาน ส่วนพื้นที่ส่วนใหญ่เป็นแปลงพืชผลทางการเกษตรและบางส่วนเป็นเขตป่าสงวนแห่งชาติ โดยมีประชาชนอาศัยอยู่ไม่มากในหมู่ที่ ๔,๕ และหมู่ที่ ๘ ความหนาแน่นของประชากรต่อพื้นที่ จึงมีความแตกต่างกัน</p> <p>ข้อดี</p> <ol style="list-style-type: none"> มีความถูกต้องและเป็นไปตามพระราชบัญญัติการเลือกตั้งสมาชิกสภาท้องถิ่นหรือผู้บริหารท้องถิ่น พ.ศ. ๒๕๖๒ มาตรา ๑๙ (๓) มาตรา ๒๐ และระเบียบคณะกรรมการการเลือกตั้งว่าด้วยการเลือกตั้งสมาชิกสภาท้องถิ่นหรือผู้บริหารท้องถิ่น พ.ศ.๒๕๖๒ ข้อ ๑๒(๓) และข้อ ๑๓ รวมทั้งเมื่อเปรียบเทียบจำนวนผลต่างของราษฎรของเขตเลือกตั้งที่มีจำนวนราษฎรมากที่สุดกับเขตเลือกตั้งที่มีจำนวนราษฎรน้อยที่สุด คือ ร้อยละ ๔.๐๘ ยึดหมู่บ้านเป็นหลักในการแบ่งเขตเลือกตั้ง และมีพื้นที่หมู่ที่ ๘ บางส่วนถูกแบ่งไปรวมกับเขตเลือกตั้งที่ ๒ ผู้มีสิทธิเลือกตั้งมีความคุ้นเคยกับเขตเลือกตั้งที่ตนอาศัยอยู่ จึงทำให้ไม่เกิดความสับสนในการใช้สิทธิเลือกตั้ง ผู้มีสิทธิเลือกตั้งในหมู่บ้านเดียวกันเลือกตั้งสมาชิกสภาเทศบาลในเขตเลือกตั้งเดียวกัน การอำนวยความสะดวกแก่ประชาชนเป็นไปตามเจตนารมณ์ตามกฎหมายระเบียบและแนวทางปฏิบัติในการเลือกตั้งสมาชิกสภาเทศบาล คือ มีความสะดวกในการคมนาคมและมีวิถีชุมชนเดียวกัน มีความถูกต้องแม่นยำในการจัดบ้านลงหน่วยเลือกตั้ง ทำให้ไม่มีบ้านตกหล่นที่ไม่สามารถลงหน่วยเลือกตั้ง ประชาชนหมู่ที่ ๘ ส่วนน้อยที่ถูกแบ่งไปรวมอยู่กับเขต ๒ ในการใช้สิทธิเลือกตั้งจะไม่เกิดความสับสน เนื่องจากใช้สิทธิในหน่วยเลือกตั้งเดิมอยู่แล้ว <p>ข้อเสีย</p> <p>ไม่มี</p>

ลำดับ ที่	รูปแบบ ที่	ข้อมูลจำนวนราษฎร		เหตุผลของการแบ่งเขตเลือกตั้ง
		จำนวนราษฎรใน เขตเลือกตั้ง	ผลต่างจำนวน ราษฎรของเขตมาก ที่สุดและน้อยที่สุด	
๒	๒	เขต ๑ = ๕,๔๐๘ เขต ๒ = ๕,๐๙๐ ค่าเฉลี่ยต่อเขต ๕,๒๔๙	เขต ๑ : เขต ๒ = ๓๑๘ (ร้อยละ ๖.๐๖)	<p>พื้นที่ตำบลคลองวาฬ เป็นรูปสี่เหลี่ยมคางหมู ด้านทิศตะวันออกติดกับทะเลอ่าวไทย มีถนนเพชรเกษมตัดผ่าน ด้านทิศตะวันตกติดกับสาธารณรัฐแห่งสหภาพเมียนมา ประชาชนส่วนใหญ่กระจุกตัวอยู่ในพื้นที่ หมู่ที่ ๑,๒,๓,๖,๗ และหมู่ที่ ๙ เนื่องจากการคมนาคมสะดวกและเข้าถึงแหล่งสาธารณูปโภคขั้นพื้นฐาน ส่วนพื้นที่ส่วนใหญ่เป็นแปลงพืชผลทางการเกษตรและบางส่วนเป็นเขตป่าสงวนแห่งชาติ โดยมีประชาชนอาศัยอยู่ไม่มากในหมู่ที่ ๔,๕ และหมู่ที่ ๘ ความหนาแน่นของประชากรต่อพื้นที่ จึงมีความแตกต่างกัน</p> <p>ข้อดี</p> <ol style="list-style-type: none"> มีความถูกต้องและเป็นไปตามพระราชบัญญัติการเลือกตั้งสมาชิกสภาท้องถิ่นหรือผู้บริหารท้องถิ่น พ.ศ. ๒๕๖๒ มาตรา ๑๙ (๓) มาตรา ๒๐ และระเบียบคณะกรรมการการเลือกตั้งว่าด้วยการเลือกตั้งสมาชิกสภาท้องถิ่นหรือผู้บริหารท้องถิ่น พ.ศ.๒๕๖๒ ข้อ ๑๒(๓) และข้อ ๑๓ รวมทั้งเมื่อเปรียบเทียบจำนวนผลต่างของราษฎรของเขตเลือกตั้งที่มีจำนวนราษฎรมากที่สุดกับเขตเลือกตั้งที่มีจำนวนราษฎรน้อยที่สุด คือ ร้อยละ ๖.๐๖ ยึดหมู่บ้านเป็นหลักในการแบ่งเขตเลือกตั้ง และมีพื้นที่หมู่ที่ ๘ บางส่วนถูกแบ่งไปรวมกับเขตเลือกตั้งที่ ๒ ผู้มีสิทธิเลือกตั้งมีความคุ้นเคยกับเขตเลือกตั้งที่ตนอาศัยอยู่ จึงทำให้ไม่เกิดความสับสนในการใช้สิทธิเลือกตั้ง ผู้มีสิทธิเลือกตั้งในหมู่บ้านเดียวกันเลือกตั้งสมาชิกสภาเทศบาลในเขตเลือกตั้งเดียวกัน การอำนวยความสะดวกแก่ประชาชนเป็นไปตามเจตนารมณ์ตามกฎหมายระเบียบและแนวทางปฏิบัติในการเลือกตั้งสมาชิกสภาเทศบาล คือ มีความสะดวกในการคมนาคมและมีวิถีชุมชนเดียวกัน มีความถูกต้องแม่นยำในการจัดบ้านลงหน่วยเลือกตั้ง ทำให้ไม่มีบ้านตกหล่นที่ไม่สามารถลงหน่วยเลือกตั้ง ประชาชนหมู่ที่ ๘ ส่วนใหญ่ไปรวมอยู่กับเขต ๑ ในการใช้สิทธิเลือกตั้งจะไม่เกิดความสับสน เนื่องจากใช้สิทธิในหน่วยเลือกตั้งเดิมอยู่แล้ว <p>ข้อเสีย</p> <ol style="list-style-type: none"> ประชากรส่วนต่างมากกว่าแบบที่ ๑

ลำดับ ที่	รูปแบบ ที่	ข้อมูลจำนวนราษฎร		เหตุผลของการแบ่งเขตเลือกตั้ง
		จำนวนราษฎรใน เขตเลือกตั้ง	ผลต่างจำนวน ราษฎรของเขตมาก ที่สุดและน้อยที่สุด	
				๒. ประชาชนหมู่ที่ ๘ บางส่วนที่ถูกแบ่งไปรวมอยู่กับเขต ๒ ในการใช้สิทธิเลือกตั้งอาจเกิดความสับสน และคณาคมในการเลือกตั้งไม่สะดวก
๓	๓	เขต ๑ = ๕,๔๕๒ เขต ๒ = ๕,๐๔๖ ค่าเฉลี่ยต่อเขต ๕,๒๔๙	เขต ๑ : เขต ๒ = ๔๐๖ (ร้อยละ ๗.๗๓)	<p>พื้นที่ตำบลคลองวาฬ เป็นรูปสี่เหลี่ยมคางหมู ด้านทิศตะวันออกติดกับทะเลอ่าวไทย มีถนนเพชรเกษมตัดผ่าน ด้านทิศตะวันตกติดกับสาธารณรัฐแห่งสหภาพเมียนมา ประชาชนส่วนใหญ่กระจุกตัวอยู่ในพื้นที่ หมู่ที่ ๑,๒,๓,๖,๗ และหมู่ที่ ๙ เนื่องจากการคมนาคมสะดวกและเข้าถึงแหล่งสาธารณูปโภคขั้นพื้นฐาน ส่วนพื้นที่ส่วนใหญ่เป็นแปลงพืชผลทางการเกษตรและบางส่วนเป็นเขตป่าสงวนแห่งชาติ โดยมีประชาชนอาศัยอยู่ไม่มากในหมู่ที่ ๔,๕ และหมู่ที่ ๘ ความหนาแน่นของประชากรต่อพื้นที่ จึงมีความแตกต่างกัน</p> <p>ข้อดี</p> <p>๑. มีความถูกต้องและเป็นไปตามพระราชบัญญัติการเลือกตั้งสมาชิกสภาท้องถิ่นหรือผู้บริหารท้องถิ่น พ.ศ. ๒๕๖๒ มาตรา ๑๙ (๓) มาตรา ๒๐ และระเบียบคณะกรรมการการเลือกตั้งว่าด้วยการเลือกตั้งสมาชิกสภาท้องถิ่นหรือผู้บริหารท้องถิ่น พ.ศ.๒๕๖๒ ข้อ ๑๒(๓) และข้อ ๑๓ รวมทั้งเมื่อเปรียบเทียบจำนวนผลต่างของราษฎรของเขตเลือกตั้งที่มีจำนวนราษฎรมากที่สุดกับเขตเลือกตั้งที่มีจำนวนราษฎรน้อยที่สุด คือ ร้อยละ ๗.๗๓ ยึดหมู่บ้านเป็นหลักในการแบ่งเขตเลือกตั้ง และมีพื้นที่หมู่ที่ ๘ บางส่วนถูกแบ่งไปรวมกับเขตเลือกตั้งที่ ๒</p> <p>๒. ผู้มีสิทธิเลือกตั้งมีความคุ้นเคยกับเขตเลือกตั้งที่ตนอาศัยอยู่ จึงทำให้ไม่เกิดความสับสนในการใช้สิทธิเลือกตั้ง</p> <p>๓. ผู้มีสิทธิเลือกตั้งในหมู่บ้านเดียวกันเลือกตั้งสมาชิกสภาเทศบาลในเขตเลือกตั้งเดียวกัน</p> <p>๔. การอำนวยความสะดวกแก่ประชาชนเป็นไปตามเจตนารมณ์ตามกฎหมายระเบียบและแนวทางปฏิบัติในการเลือกตั้งสมาชิกสภาเทศบาล คือ มีความสะดวกในการคมนาคมและมีวิถีชุมชนเดียวกัน</p> <p>๕. มีความถูกต้องแม่นยำในการจัดบ้านลงหน่วยเลือกตั้ง ทำให้ไม่มีบ้านตกหล่นที่ไม่สามารถลงหน่วยเลือกตั้ง</p>

ลำดับ ที่	รูปแบบ ที่	ข้อมูลจำนวนราษฎร		เหตุผลของการแบ่งเขตเลือกตั้ง
		จำนวนราษฎรใน เขตเลือกตั้ง	ผลต่างจำนวน ราษฎรของเขตมาก ที่สุดและน้อยที่สุด	
				<p>๖. ประชาชนหมู่ที่ ๘ บางส่วนที่ถูกแบ่งไปรวมอยู่กับเขต ๑ ในการใช้สิทธิเลือกตั้งจะไม่เกิดความสับสน เนื่องจากใช้สิทธิในหน่วยเลือกตั้งเดิมอยู่แล้ว</p> <p>ข้อเสีย</p> <p>๑. ประชากรส่วนต่างมากกว่าแบบที่ ๑ และแบบที่ ๒</p> <p>๒. ประชาชนหมู่ที่ ๘ บางส่วนที่ถูกแบ่งไปรวมอยู่กับเขต ๒ ในการใช้สิทธิเลือกตั้งอาจเกิดความสับสน และคมนาคมในการเลือกตั้งไม่สะดวก</p>

แบบเสนอความคิดเห็นและข้อเสนอแนะของประชาชนในเขตเทศบาลตำบลห้วยาก
เกี่ยวกับรูปแบบการแบ่งเขตเลือกตั้งสมาชิกสภาเทศบาลตำบลห้วยาก

เขียนที่

วันที่ เดือน พ.ศ. ๒๕๖๙

เรียน ผู้อำนวยการการเลือกตั้งประจำจังหวัดประจวบคีรีขันธ์

ข้าพเจ้า (นาย/นาง/นางสาว/ยศ)นามสกุล

อายุ ปี อาชีพ

ที่อยู่ตามทะเบียนบ้าน เลขที่ หมู่ที่ ถนน / ตรอก / ซอย

ตำบลอำเภอ.....จังหวัด.....

รหัสไปรษณีย์ หมายเลขโทรศัพท์.....

ข้าพเจ้ามีความเห็นและข้อเสนอแนะ ดังนี้

๑. การแบ่งเขตเลือกตั้งสมาชิกสภาเทศบาลตำบลห้วยาก อำเภอเมืองประจวบคีรีขันธ์ จังหวัดประจวบคีรีขันธ์
๒. รูปแบบที่มีความเหมาะสม คือ รูปแบบที่
๓. เหตุผลประกอบการสนับสนุน

ข้อเสนอแนะ (อื่นๆ)

(ลงชื่อ)..... ผู้แสดงความคิดเห็น

(.....)

หมายเหตุ กรุณาส่งความคิดเห็นและข้อเสนอแนะไปยัง

๑. สำนักงานคณะกรรมการการเลือกตั้งประจำจังหวัดประจวบคีรีขันธ์ เลขที่ ๑๓๓/๘ ถนนสุขใจ
ตำบลประจวบคีรีขันธ์ อำเภอเมืองประจวบคีรีขันธ์ จังหวัดประจวบคีรีขันธ์ ๗๗๐๐๐ หรือ

๒. หมายเลขโทรศัพท์/โทรสาร ๐ ๓๒๖๐ ๔๒๘๖

๓. รูปแบบการแบ่งเขตเลือกตั้งและแบบแสดงความคิดเห็นฯ สามารถดาวน์โหลดได้ทางเว็บไซต์ของ
สำนักงานคณะกรรมการการเลือกตั้งประจำจังหวัดประจวบคีรีขันธ์ (<https://www.ect.go.th/prachuapkhirikhan>)

๔. แบบนี้เป็นเพียงตัวอย่าง / แนวทาง ซึ่งสามารถปรับเปลี่ยนได้ตามความเหมาะสม

ส่งภายในวันที่ ๒๘ เมษายน ๒๕๖๙