

แผนปฏิบัติการในการป้องกัน และบรรเทาสาธารณภัย

พ.ศ. ๒๕๖๔-๒๕๗๐



งานป้องกันและบรรเทาสาธารณภัย สำนักปลัด
องค์การบริหารส่วนตำบลคลองวาฬ

คำนำ

สถานการณ์สาธารณสุขภัยในปัจจุบันมีแนวโน้มเกิดขึ้นอย่างต่อเนื่องและซับซ้อนมากขึ้น มีสาเหตุเนื่องจากความแปรปรวนของสภาพภูมิอากาศของโลก ความเสื่อมโทรมของทรัพยากรธรรมชาติ ประกอบกับการเปลี่ยนแปลงโครงสร้างของสังคมไทยจากสังคมชนบทไปสู่สังคมเมืองอย่างรวดเร็ว ทำให้ประชาชนมีโอกาสอยู่ในพื้นที่เสี่ยงภัยเพิ่มมากขึ้น ส่งผลให้ความเสียหายจากสาธารณสุขภัยที่มีความรุนแรงมากยิ่งขึ้น ทั้งภัยที่เกิดจากธรรมชาติ เช่น วาตภัย อุทกภัย ภัยหนาว ภัยแล้ง และภัยที่เกิดจากการกระทำของมนุษย์ เช่น อัคคีภัย ภัยจาก การคมนาคมขนส่ง อุบัติภัย และภัยจากสารเคมีและวัตถุอันตราย เป็นต้น

องค์กรปกครองส่วนท้องถิ่นเป็นหน่วยงานที่มีความใกล้ชิดกับประชาชน และมีบทบาทภารกิจในการให้ความช่วยเหลือและบรรเทาภัยในลำดับแรกก่อนที่หน่วยงานภายนอกจะเข้าไปให้ความช่วยเหลือ ประกอบกับพระราชบัญญัติป้องกันและบรรเทาสาธารณภัย พ.ศ. ๒๕๕๐ มาตรา ๒๐ กำหนดให้องค์กรปกครองส่วนท้องถิ่น แห่งพื้นที่มีหน้าที่ป้องกันและบรรเทาสาธารณภัยในเขตท้องถิ่นของตน โดยมีผู้บริหารท้องถิ่นขององค์กรปกครองส่วนท้องถิ่นแห่งพื้นที่นั้นเป็นผู้รับผิดชอบในฐานะผู้อำนวยการท้องถิ่น และแผนการป้องกันและบรรเทาสาธารณภัย แห่งชาติ พ.ศ. ๒๕๕๘ ได้กำหนดให้กองอำนวยการป้องกันและบรรเทาสาธารณภัยแห่งพื้นที่ (องค์การบริหารส่วน ตำบล/เทศบาล/เมืองพัทยา) ทำหน้าที่อำนวยความสะดวก ควบคุม ปฏิบัติการป้องกันและบรรเทาสาธารณภัย รวมทั้งจัดตั้ง ศูนย์ปฏิบัติการฉุกเฉินท้องถิ่นและเผชิญเหตุเมื่อเกิดสาธารณภัยขึ้น โดยมีผู้อำนวยการท้องถิ่น เป็นผู้ควบคุมและสั่งการ เพื่อทำหน้าที่จัดการสาธารณภัยที่เกิดขึ้นจนกว่าสถานการณ์จะกลับเข้าสู่ภาวะปกติ พร้อมทั้งจัดทำแผนปฏิบัติการในการป้องกันและบรรเทาสาธารณภัยขององค์กรปกครองส่วนท้องถิ่น จึงถือเป็นภารกิจสำคัญขององค์กรปกครองส่วนท้องถิ่นที่จะต้องเตรียมความพร้อมในการป้องกันและบรรเทาสาธารณภัย รวมถึงการพัฒนาขีดความสามารถในการเผชิญเหตุและให้ความช่วยเหลือผู้ประสบภัย ภายหลังจากสถานการณ์สิ้นสุดลง

ดังนั้น องค์การบริหารส่วนตำบลคลองวาฬ จึงได้จัดทำแผนปฏิบัติการในการป้องกันและบรรเทา สาธารณภัยขึ้น เพื่อเป็นแนวทางปฏิบัติในการเตรียมความพร้อม การแจ้งเตือนภัย และการดำเนินการช่วยเหลือ ให้แก่หน่วยงานในระดับท้องถิ่นร่วมกับหน่วยงานต่าง ๆ ในพื้นที่รับผิดชอบและพื้นที่ข้างเคียง ตั้งแต่ก่อนเกิดภัย ขณะเกิดภัย และภายหลังเกิดภัย ถูกต้องตามกฎหมายระเบียบที่เกี่ยวข้อง รวมทั้งมีความเชื่อมโยงกับแผนการป้องกันและบรรเทา สาธารณภัยอำเภอ พ.ศ. ๒๕๕๘ แผนการป้องกันและบรรเทาสาธารณภัยอำเภอ พ.ศ. ๒๕๖๔-๒๕๓๐ แผนการป้องกัน และบรรเทาสาธารณภัยจังหวัด พ.ศ. ๒๕๖๔-๒๕๗๐ และสอดคล้องกับแผนการป้องกันและบรรเทาสาธารณภัย แห่งชาติ พ.ศ. ๒๕๖๔-๒๕๗๐ และแผนต่าง ๆ ที่เกี่ยวข้องเพื่อป้องกันและลดความสูญเสียต่อชีวิต และทรัพย์สิน รวมถึงผลกระทบทางเศรษฐกิจของประเทศอย่างมีประสิทธิภาพต่อไป



(นายสมชาย ปี่แก้ว)

นายกองค์การบริหารส่วนตำบลคลองวาฬ

สารบัญ

	หน้า
แผนที่ องค์การบริหารส่วนตำบลคลองวาฬ	
บทนำ	
บทที่ ๑ ข้อมูลทั่วไป	๑
๑.๑ สภาพทั่วไปของ องค์การบริหารส่วนตำบลคลองวาฬ	๑
๑.๑.๑ ที่ตั้งและอาณาเขต	๑
๑.๑.๒ เขตการปกครอง	๑
๑.๑.๓ ประชากร ศาสนา	๑
๑.๑.๔ การประกอบอาชีพ	๒
๑.๑.๕ สถานที่สำคัญ (สถานที่ราชการ สถาบันการศึกษา ฯลฯ)	๒-๔
๑.๑.๖ สาธารณูปโภค (ไฟฟ้า ประปา ฯลฯ)	๕-๗
๑.๑.๗ เส้นทางคมนาคม (การขนส่งทางรถยนต์ ทางบก ทางน้ำ ทางอากาศ)	๗
๑.๑.๘ แหล่งแม่น้ำลำคลอง	๗
๑.๒ ประวัติการเกิดภัย	๗
๑.๒.๑ สถานการณ์สาธารณภัย	๗
๑.๒.๒ สถิติภัย (อุทกภัย วาตภัย ภัยแล้ง อัคคีภัย อุบัติเหตุทางถนน)	๗-๑๐
๑.๓ การจัดลำดับความเสี่ยงจากสาธารณภัยในพื้นที่ องค์การบริหารส่วนตำบลคลองวาฬ	๑๐
๑.๔ ปฏิทินสาธารณภัยประจำปี	๑๑
บทที่ ๒ แนวคิดการจัดการความเสี่ยงจากสาธารณภัย	๑๒
๒.๑ ขอบเขตสาธารณภัย	๑๒
๒.๒ ระดับการจัดการสาธารณภัย	๑๒
๒.๓ ยุทธศาสตร์การจัดการความเสี่ยงจากสาธารณภัย	๑๓
๒.๔ งบประมาณในการจัดการความเสี่ยงจากสาธารณภัย	๑๔
๒.๔.๑ ภาวะปกติ	๑๔
๒.๔.๒ ภาวะฉุกเฉิน (เมื่อเกิดหรือคาดว่าจะเกิดสาธารณภัย)	๑๔
๒.๕ องค์การปฏิบัติในการป้องกันและบรรเทาสาธารณภัย องค์การบริหารส่วนตำบลคลองวาฬ	๑๔
๒.๕.๑ ระดับนโยบาย	๑๕
๒.๕.๒ ระดับปฏิบัติ	๑๕-๑๗
๒.๖ การจัดตั้งศูนย์ปฏิบัติการฉุกเฉิน องค์การบริหารส่วนตำบลคลองวาฬ (เมื่อเกิดหรือคาดว่าจะเกิดสาธารณภัย)	๑๘-๑๙
๒.๗ การปฏิบัติร่วมกับหน่วยงานที่เกี่ยวข้อง	๑๙
๒.๗.๑ การปฏิบัติร่วมกับอำเภอและจังหวัด	๑๙
๒.๗.๒ การปฏิบัติร่วมกับองค์กรปกครองส่วนท้องถิ่นข้างเคียง	๑๙
๒.๗.๓ การปฏิบัติร่วมกับหน่วยทหารในพื้นที่	๒๐
๒.๗.๔ การปฏิบัติร่วมกับภาคประชาสังคม เอกชน และองค์การสาธารณกุศล	๒๐-๒๑

สารบัญ (ต่อ)

หน้า

บทที่ ๓ การปฏิบัติก่อนเกิดภัย	๒๒
๓.๑ การลดความเสี่ยงจากสาธารณภัย	๒๒
๓.๒ การประเมินความเสี่ยงจากสาธารณภัย	๒๓
๓.๒.๑ นิยามความเสี่ยง	๒๓
๓.๒.๒ ขั้นตอนการประเมินความเสี่ยงจากสาธารณภัย	๒๓
๓.๓ พื้นที่เสี่ยง ระดับความเสี่ยง และปัจจัยที่ทำให้เกิดความเสี่ยงจากสาธารณภัย	๒๕-๒๖
๓.๔ แนวทางปฏิบัติในการลดความเสี่ยงจากสาธารณภัย	๒๗
๓.๔.๑ การเตรียมความพร้อมรับสถานการณ์ภัย	๒๘
๓.๔.๒ แนวทางปฏิบัติในการลดความเสี่ยงจากสาธารณภัยของชุมชน	๒๙
๓.๕ การแจ้งเตือนภัย	๓๐-๓๑
๓.๖ กระบวนการแจ้งเตือนภัย	๓๑-๓๒
บทที่ ๔ การปฏิบัติขณะเกิดภัย	๓๓
๔.๑ การจัดตั้งศูนย์ปฏิบัติการฉุกเฉินองค์การบริหารส่วนตำบลคลองวาฬ	๓๓
๔.๑.๑ โครงสร้างของศูนย์ปฏิบัติการฉุกเฉินองค์การบริหารส่วนตำบลคลองวาฬ	๓๓
๔.๑.๒ บทบาทหน้าที่ภายในโครงสร้างศูนย์ปฏิบัติการฉุกเฉิน องค์การบริหารส่วนตำบลคลองวาฬ	๓๔
๔.๒ การประกาศเขตพื้นที่ประสบสาธารณภัย	๓๖
๔.๓ การประกาศเขตการให้ความช่วยเหลือผู้ประสบภัยพิบัติกรณีฉุกเฉิน	๓๖
๔.๔ การจัดการในภาวะฉุกเฉิน	๓๗
๔.๔.๑ หลักการปฏิบัติ	๓๗
๔.๔.๒ การควบคุมสถานการณ์และการเผชิญเหตุ	๓๗
๔.๕ การสื่อสารในภาวะฉุกเฉิน	๔๔
๔.๕.๑ การปฏิบัติงานด้านการสื่อสารกรณีเกิดเหตุฉุกเฉิน	๔๕
๔.๕.๒ หน่วยงานสนับสนุน	๔๕
๔.๖ การประชาสัมพันธ์ข้อมูลข่าวสารในภาวะฉุกเฉิน	๔๖
๔.๗ การอพยพ	๔๘
๔.๘ แนวทางปฏิบัติในการประเมินความเสียหายและความต้องการ ความช่วยเหลือ (Damage and Need Assessment : DANA)	๔๘

สารบัญ (ต่อ)

	หน้า
๔.๘ แนวทางปฏิบัติในการประเมินความเสียหายและความต้องการความช่วยเหลือ	๔๘
๔.๘.๑ การประเมินแบบรวดเร็ว (rapid assessment)	๔๘
๔.๘.๒ การประเมินแบบละเอียด (detailed assessment)	๔๘
๔.๙ การรับ-จ่ายสิ่งของบริจาค	๔๙
๔.๑๐ การบริหารจัดการศูนย์พักพิงชั่วคราว	๔๙
๔.๑๑ การยกเลิกสถานการณ์สาธารณภัย	๕๑
๔.๑๒ การอพยพกลับ	๕๒
๔.๑๓ การอพยพส่วนราชการ และองค์กรปกครองส่วนท้องถิ่น	๕๒
๔.๑๔ การร้องขอรับการสนับสนุนจากองค์กรปกครองส่วนท้องถิ่นข้างเคียง	๕๒
๔.๑๕ การยกระดับการจัดการสาธารณภัยจากระดับ ๑ เป็นระดับ ๒	๕๒
บทที่ ๕ การปฏิบัติหลังเกิดภัย	๕๔
๕.๑ การสำรวจความต้องการของผู้ประสบภัยและความเสียหายเบื้องต้น	๕๕
๕.๒ การฟื้นฟู	๕๖
๕.๒.๑ การฟื้นฟูระยะสั้น	๕๗
๕.๒.๒ การฟื้นฟูระยะกลาง/ระยะยาว	๕๘
๕.๒.๓ การฟื้นฟูด้านต่าง ๆ	๖๑
บทที่ ๖ การขับเคลื่อนแผนปฏิบัติการในการป้องกันและบรรเทาสาธารณภัย	๖๐
ขององค์การบริหารส่วนตำบลคลองวาฬไปสู่การปฏิบัติ	
๖.๑ แนวทางการขับเคลื่อนแผนปฏิบัติการในการป้องกันและบรรเทาสาธารณภัย	๖๐
ขององค์การบริหารส่วนตำบลคลองวาฬไปสู่การปฏิบัติ	
๖.๒ การติดตามและประเมินผล	๖๒
๖.๒.๑ แนวทางการติดตามและประเมินผล	๖๓
๖.๒.๒ หน่วยงานและภาคีเครือข่ายดำเนินการติดตามและประเมินผล	๖๓
๖.๓ การวิจัยและพัฒนา	๖๔
๖.๔ การทบทวนแผนปฏิบัติการในการป้องกันและบรรเทาสาธารณภัย	๖๔
ขององค์การบริหารส่วนตำบลคลองวาฬ	

สารบัญ (ต่อ)

ภาคผนวก

- ก. บัญชีรายชื่อบุคลากรหน่วยงานราชการ รัฐวิสาหกิจ องค์กรปกครองส่วนท้องถิ่น ภาคเอกชน และองค์กรเครือข่ายในเขต องค์กรบริหารส่วนตำบลคลองวาฬ
 - ข. บัญชีรายชื่อบุคลากรหน่วยงานราชการ รัฐวิสาหกิจ องค์กรปกครองส่วนท้องถิ่น ภาคเอกชน และองค์กรเครือข่ายในจังหวัดฉะเชิงเทรา
 - ค. บัญชีรายชื่อเจ้าพนักงานป้องกันและบรรเทาสาธารณภัยที่ได้รับการแต่งตั้ง อาสาสมัครป้องกันภัยฝ่ายพลเรือน/OTOS ของ องค์กรบริหารส่วนตำบลคลองวาฬ
 - ง. บัญชีรายนามภาคประชาสังคมในพื้นที่
 - จ. บัญชีรายชื่อองค์กรสาธารณกุศลในพื้นที่ องค์กรบริหารส่วนตำบลคลองวาฬ
 - ฉ. บัญชีเครื่องจักรกล ยานพาหนะ และเครื่องมืออุปกรณ์ ที่ใช้ในงานป้องกันและบรรเทาสาธารณภัย
 - ช. บัญชีรายชื่อกลุ่มเปราะบางที่จะต้องให้ความช่วยเหลือ
 - ซ. บัญชีรายชื่อสถานที่สำคัญในเขต องค์กรบริหารส่วนตำบลคลองวาฬ
 - ฅ. แบบสำรวจศูนย์พักพิงชั่วคราว
 - ญ. ตารางมาตรฐานในการประมาณค่าความเสี่ยง
 - ฎ. คำสั่งกองอำนาจการป้องกันและบรรเทาสาธารณภัย องค์กรบริหารส่วนตำบลคลองวาฬ
 - ฏ. รายละเอียดแผนงาน/โครงการการลดความเสี่ยงจากสาธารณภัย โดยสอดคล้องกับ แผนพัฒนาท้องถิ่นสี่ปี (พ.ศ. ๒๕๖๑ – ๒๕๖๔)
 - ฐ. แบบประเมินภัยพิบัติขั้นต้น ระยะที่ ๑ (Initial Disaster Assessment Form)
 - ฑ. แบบประเมินความเสียหายและความต้องการ ระยะที่ ๒ (Multi Cluster Initial and Rapid Assessment - MIRA)
-

สารบัญแผนภาพ

หน้า

แผนภาพที่ ๑-๑ : วงจรการจัดการความเสี่ยงจากสาธารณสุข	บทนำ
แผนภาพที่ ๒-๑ : แหล่งงบประมาณในการจัดการความเสี่ยงจากสาธารณสุข ขององค์การบริหารส่วนตำบลคลองวาฬ	๑๔
แผนภาพที่ ๒-๒ : กลไกการจัดการความเสี่ยงจากสาธารณสุขของประเทศไทย	๑๘
แผนภาพที่ ๒-๓ : องค์กรปฏิบัติในการจัดการสาธารณสุขขององค์กรปกครองส่วนท้องถิ่น	๑๙
แผนภาพที่ ๓-๑ : กระบวนการแจ้งเตือนภัย	๓๑
แผนภาพที่ ๔-๑ : โครงสร้างศูนย์ปฏิบัติการฉุกเฉิน องค์การบริหารส่วนตำบลคลองวาฬ	๓๓
แผนภาพที่ ๔-๒ : การจัดบุคลากรประจำศูนย์ปฏิบัติการฉุกเฉินท้องถิ่น	๓๕
แผนภาพที่ ๔-๓ : ผังสื่อสารในการป้องกันและบรรเทาสาธารณสุข องค์การบริหาร ส่วนตำบลคลองวาฬ	๔๖
แผนภาพที่ ๔-๔ : โครงสร้างศูนย์พักพิงชั่วคราว องค์การบริหารส่วนตำบลคลองวาฬ	๕๑
แผนภาพที่ ๕-๑ : วงจรการจัดการสาธารณสุขสู่การสร้างใหม่ให้ดีกว่าและปลอดภัยกว่าเดิม	๕๔

สารบัญตาราง

หน้า

ตารางที่ ๑-๑	: สถิติการเกิดอุทกภัยของ องค์การบริหารส่วนตำบลคลองวาฬ	๘
ตารางที่ ๑-๒	: สถิติการเกิดวาตภัยของ องค์การบริหารส่วนตำบลคลองวาฬ	๘
ตารางที่ ๑-๓	: สถิติการเกิดภัยแล้งของ องค์การบริหารส่วนตำบลคลองวาฬ	๙
ตารางที่ ๑-๔	: สถิติการเกิดอัคคีภัยของ องค์การบริหารส่วนตำบลคลองวาฬ	๙
ตารางที่ ๑-๕	: สถิติการเกิดภัยจากอุบัติเหตุจากรถทางถนน (ทั้งปี) ขององค์การบริหารส่วนตำบลคลองวาฬ	๑๐
ตารางที่ ๑-๖	: การจัดลำดับความเสียหายขององค์การบริหารส่วนตำบลคลองวาฬ	๑๐
ตารางที่ ๑-๗	: ปฏิทินสาธารณภัยขององค์การบริหารส่วนตำบลคลองวาฬ	๑๑
ตารางที่ ๒-๑	: ระดับการจัดการสาธารณภัยของประเทศ ตามพระราชบัญญัติป้องกัน และบรรเทาสาธารณภัย พ.ศ. ๒๕๕๐	๑๒
ตารางที่ ๒-๒	: รายงานภาคประชาสังคม และองค์การสาธารณกุศลในพื้นที่ องค์การบริหารส่วนตำบลคลองวาฬ	๒๑
ตารางที่ ๓-๑	: ตัวอย่างของประเภททางเลือกในการจัดการความเสี่ยง กรณีแผ่นดินไหว พายุไซนร้อนร้อน และอุทกภัย	๒๓
ตารางที่ ๓-๒	: ตารางแสดงปัจจัย/สาเหตุที่ทำให้เกิดความเสี่ยงจากสาธารณภัย องค์การบริหารส่วนตำบลคลองวาฬ	๒๔
ตารางที่ ๔-๑	: รูปแบบองค์กรปฏิบัติในการป้องกันและบรรเทาสาธารณภัยระดับพื้นที่	๓๘
ตารางที่ ๔-๒	: การปฏิบัติขณะเกิดสาธารณภัยของ องค์การบริหารส่วนตำบลคลองวาฬ	๓๙-๔๔
ตารางที่ ๔-๓	: ข้อพิจารณาในการเลือกสถานที่ตั้งของศูนย์พักพิงชั่วคราว	๕๐
ตารางที่ ๖-๑	: แนวทางการดำเนินงานในการขับเคลื่อนแผนไปสู่การปฏิบัติ	๖๐

บทนำ

ปัจจุบันสถานการณ์สาธารณสุขภัยของประเทศไทยทั้งที่เกิดจากเกิดจากธรรมชาติและการกระทำของมนุษย์ มีปัจจัยหลักมาจากสาเหตุหลายประการ สาเหตุจากธรรมชาติ เช่น อุทกภัย ดินโคลนถล่ม แผ่นดินไหว พายุฤดูร้อน มีความถี่และความรุนแรงมากขึ้น สาเหตุจากการกระทำของมนุษย์ เช่น การตัดไม้ทำลายป่า การใช้ทรัพยากรธรรมชาติอย่างไม่จำกัด การขยายตัวของชุมชนเมือง และภาคอุตสาหกรรมที่ทำลายสิ่งแวดล้อม ทำให้สภาพภูมิอากาศของโลกเกิดการเปลี่ยนแปลง สภาพอากาศแปรปรวน อากาศร้อนจัด และหนาวจัด หรือมีฝนตกปริมาณมากเป็นเวลานาน ส่งผลให้เกิดน้ำท่วมหนักและแผ่นดินถล่ม ซึ่งสาธารณสุขภัยดังกล่าวได้ส่งผลกระทบต่อชีวิตและความเป็นอยู่ของประชาชน ตลอดทั้งสร้างความเสียหายแก่ทรัพย์สินของ ประชาชน ชุมชน และของรัฐ

องค์การบริหารส่วนตำบลคลองวาฬ มีหน้าที่ในการป้องกันและบรรเทาสาธารณสุขภัยในเขตท้องถิ่น โดยมีผู้บริหารท้องถิ่นเป็นผู้รับผิดชอบในฐานะผู้อำนวยการท้องถิ่น และมีปลัดองค์กรปกครองส่วนท้องถิ่น เป็นผู้ช่วยผู้อำนวยการท้องถิ่น รับผิดชอบและปฏิบัติหน้าที่ในการป้องกันและบรรเทาสาธารณสุขภัยในเขตท้องถิ่น และช่วยเหลือผู้อำนวยการจังหวัดและผู้อำนวยการอำเภอตามที่ได้รับมอบหมาย องค์การบริหารส่วนตำบล คลองวาฬ จึงต้องมีการเตรียมพร้อมและรับมือกับสถานการณ์สาธารณสุขภัยต่าง ๆ ที่อาจเกิดขึ้นได้ตลอดเวลา จึงได้จัดทำแผนปฏิบัติการในการป้องกันและบรรเทาสาธารณสุขภัยของ องค์การบริหารส่วนตำบลคลองวาฬ พ.ศ. ๒๕๖๖ ขึ้น ซึ่งเป็นไปตามพระราชบัญญัติป้องกันและบรรเทาสาธารณสุขภัย พ.ศ. ๒๕๕๐ และสอดคล้องกับแผนการป้องกันและบรรเทาสาธารณสุขภัยแห่งชาติ พ.ศ. ๒๕๖๔-๒๕๗๐ รวมทั้งมีความเชื่อมโยงกับแผนพัฒนาเศรษฐกิจและสังคมแห่งชาติฉบับที่ ๑๒ พ.ศ. ๒๕๖๐ - ๒๕๖๔ และยุทธศาสตร์การเตรียมพร้อมแห่งชาติ และแผนการป้องกันและบรรเทาสาธารณสุขภัยจังหวัด/อำเภอ เพื่อให้การบริหารจัดการสาธารณสุขภัยเป็นไปในทิศทางเดียวกันทั้งระบบ และเพื่อประโยชน์ในการป้องกันและบรรเทาสาธารณสุขภัยได้อย่างรวดเร็วและมีประสิทธิภาพ สร้างความเชื่อมั่นให้กับประชาชน และสร้างพื้นที่ให้เป็นท้องถิ่นที่ปลอดภัย โดยให้ความสำคัญกับหลักการจัดการความเสี่ยงจากสาธารณสุขภัยที่ประกอบด้วยการลดความเสี่ยงจากสาธารณสุขภัย ได้แก่ การป้องกัน การลดผลกระทบ และการเตรียมความพร้อม ควบคู่กับการจัดการในภาวะฉุกเฉิน ได้แก่ การเผชิญเหตุ และการบรรเทาทุกข์ รวมทั้งการฟื้นฟู ได้แก่ การฟื้นฟูสภาพและการซ่อมสร้าง การสร้างใหม่ให้ดีกว่าและปลอดภัยกว่าเดิม ตามวงจรการจัดการความเสี่ยงจากสาธารณสุขภัย (แผนภาพที่ ๑ - ๑)



แผนภาพที่ ๑-๑ : วงจรการจัดการความเสี่ยงจากสาธารณสุขภัย

แผนปฏิบัติการในการป้องกันและบรรเทาสาธารณสุขภัยของ องค์การบริหารส่วนตำบลคลองวาฬ มีวัตถุประสงค์ ดังนี้

๑. เพื่อใช้เป็นแนวทางในการเตรียมความพร้อม การแจ้งเตือนภัย และการดำเนินการช่วยเหลือให้แก่หน่วยงานในระดับท้องถิ่นในกรณีเกิดสาธารณสุขภัยได้อย่างมีประสิทธิภาพ

๒. เพื่อให้ประชาชนในองค์การบริหารส่วนตำบลคลองวาฬมีความปลอดภัยในชีวิตและทรัพย์สินจากเหตุสาธารณสุขภัย

บทที่ ๑ ข้อมูลทั่วไป

๑.๑ สภาพทั่วไปของ (องค์การบริหารส่วนตำบลคลองวาฬ)

๑.๑.๑ ที่ตั้งและอาณาเขต

(องค์การบริหารส่วนตำบลคลองวาฬ) ตั้งอยู่ที่ เลขที่ ๑ หมู่ที่ ๙ บ้านหนองน้ำขาวอำเภอเมืองประจวบคีรีขันธ์ จังหวัดประจวบคีรีขันธ์ มีพื้นที่ประมาณ ๙๑ ตารางกิโลเมตร หรือประมาณ ๕๖,๘๗๕ ไร่ มีอาณาเขตติดต่อกับพื้นที่ต่างๆ ดังนี้

ทิศเหนือ	ติดต่อกับ องค์การบริหารส่วนตำบลเกาะหลัก และ เทศบาลเมืองประจวบคีรีขันธ์
ทิศใต้	ติดต่อกับ องค์การบริหารส่วนตำบลห้วยทราย และ องค์การบริหารส่วนตำบลห้วยยาง
ทิศตะวันออก	ติดต่อกับ เทศบาลตำบลคลองวาฬ และ ทะเลอ่าวไทย
ทิศตะวันตก	ติดต่อกับ ประเทศสหภาพเมียนมาร์ และ ไม่มี

๑.๑.๒ เขตการปกครอง

(องค์การบริหารส่วนตำบลคลองวาฬ) แบ่งเขตการปกครองออกเป็น ๑ ตำบล ๙ หมู่บ้าน ได้แก่ ๑.บ้านคลองวาฬ ๒.บ้านหนองหิน ๓.บ้านทางหวาย ๔.บ้านห้วยไทร ๕.บ้านห้วยใหญ่ ๖.บ้านด่านสิงขร ๗.บ้านสวนขวัญ ๘.บ้านนาทอง ๙.บ้านหนองน้ำขาว

๑.๑.๓ ประชากร ศาสนา

(องค์การบริหารส่วนตำบลคลองวาฬ) มีจำนวนประชากรทั้งสิ้น ๑๐,๗๐๘ คน

จำแนกเป็นเพศชาย ๕,๒๓๕ คน เพศหญิง ๕,๓๖๑ คน

จำนวนเด็ก (อายุ ๐ - ๑๔ ปี) เด็กชาย ๓๔๐ คน เด็กหญิง ๓๐๘ คน

จำนวนผู้สูงอายุ (อายุ ๖๐ ปี ขึ้นไป) เพศชาย ๗๑๔ คน เพศหญิง ๑๐๐๘ คน

จำนวนผู้พิการ เพศชาย ๑๓๗ คน เพศหญิง ๑๓๐ คน

จำนวนสตรีมีครรภ์คน

จำนวนผู้ป่วยติดเตียง คน

จำนวนครัวเรือน ๔,๔๑๖ ครัวเรือน

จำนวนประชากรแฝง* ประมาณ.....คน

ส่วนใหญ่นับถือศาสนา พุทธ ร้อยละ ๙๐

ฯลฯ

ข้อมูล ณ วันที่ กันยายน ๒๕๖๕ ที่มา : ข้อมูลทะเบียนราษฎร์ของเทศบาล

หมายเหตุ ๑ รายละเอียดปรากฏตามภาคผนวก ข

๒ ประชากรแฝง หมายถึง *ประชากรกลุ่มที่ได้เข้ามาทำงานหรือเรียนหนังสือในจังหวัดที่ตนไม่ได้พักอาศัย ลักษณะเข้าไปเป็นกัลลและหมายรวมถึงกลุ่มที่มาอาศัยอยู่ประจำแต่ไม่มีการย้ายทะเบียนบ้านหรือไม่มีชื่อในทะเบียนบ้านที่ตนพักอาศัย

๑.๑.๔ การประกอบอาชีพ

ประชากรส่วนใหญ่ของ (องค์การบริหารส่วนตำบลคลองวาฬ) ประมาณร้อยละ ๙๐ ประกอบอาชีพ ด้านเกษตรกร รองลงมาได้แก่ ด้านการปศุสัตว์ ประมาณร้อยละ ๑๐ ด้านการประมง ประมาณร้อยละ..... เนื่องจากสภาพภูมิศาสตร์ที่เหมาะสมกับ (เช่น การเพาะปลูก การประมง/ การเลี้ยงสัตว์)...

...เฉลี่ยรายได้ประชากรต่อหัวต่อปี/ ประมาณ ๓๘,๒๘๖.๒๗ บาท

ที่มา : (ฝ่ายสวัสดิการสังคม ณ กันยายน ๒๕๖๓)

๑.๑.๕ สถานที่สำคัญ

พื้นที่	สถานที่สำคัญ (ระบุรายละเอียด)	พิกัดทางภูมิศาสตร์
หมู่ที่ ๑	สถานที่ราชการ สถานีตำรวจภูธรคลองวาฬ ศูนย์อนุรักษ์ทรัพยากรทางทะเลจังหวัดประจวบคีรีขันธ์ สถานบริการสาธารณสุข..... สถาบันการศึกษา..... สถานที่ตั้งทางศาสนา..... พื้นที่ทิ้งขยะ..... ฯลฯ	๑๑.๗๕๒๘๔๑ / ๙๙.๗๘๙๒๒๑ ๑๑.๗๖๔๓๒ / ๙๙.๗๗๘๑๔
หมู่ที่ ๒	สถานที่ราชการ สำนักงานเขตพื้นที่การศึกษาจังหวัดประจวบคีรีขันธ์ เขต๑ สถานบริการสาธารณสุข..... สถาบันการศึกษา โรงเรียนบ้านหนองหิน สถานที่ตั้งทางศาสนา วัดหนองหินประชาราม พื้นที่ทิ้งขยะ..... ฯลฯ	๑๑.๗๓๖๙๑๕ / ๙๙.๗๖๓๘๑๑ ๑๑.๗๓๘๙๑๒ / ๙๙.๗๖๔๘๓๙ ๑๑.๗๔๕๘๒๑ / ๙๙.๗๕๙๔๐๘
หมู่ที่ ๓	สถานที่ราชการ..... สถานบริการสาธารณสุข..... สถาบันการศึกษา โรงเรียนบ้านทางหวาย / ศูนย์พัฒนาเด็กเล็กบ้านทางหวาย สถานที่ตั้งทางศาสนา..... พื้นที่ทิ้งขยะ..... ฯลฯ	๑๑.๗๗๑๕๔๕ / ๙๙.๗๔๗๔๐๕
หมู่ที่ ๔	สถานที่ราชการ อุทยานวิทยาศาสตร์พระจอมเกล้า ณ หว้ากอ สถานบริการสาธารณสุข..... สถาบันการศึกษา โรงเรียนบ้านหว้ากอมิตรภาพที่ ๗๒ สถานที่ตั้งทางศาสนา สำนักสงฆ์หว่าโตน พื้นที่ทิ้งขยะ..... ฯลฯ	๑๑.๗๒๐๖๐๕ / ๙๙.๗๘๙๒๒๑ ๑๑.๗๑๗๔๕๐ / ๙๙.๗๔๙๔๒๐ ๑๑.๗๒๐๔๔๒ / ๙๙.๗๔๕๔๓๖

หมู่ที่ ๕	สถานที่ราชการ..... สถานบริการสาธารณสุข..... สถาบันการศึกษา <u>โรงเรียนบ้านห้วยใหญ่ / ศูนย์พัฒนาเด็กเล็กบ้านห้วยใหญ่</u> สถานที่ตั้งทางศาสนา <u>วัดด่านสิงขร</u> พื้นที่ที่ขยยะ..... ฯลฯ	๑๑.๗๕๒๐๕๕ / ๙๙.๖๙๖๔๘๔ ๑๑.๗๖๕๘๗๘ / ๙๙.๗๐๒๐๒๒
หมู่ที่ ๖	สถานที่ราชการ <u>กองร้อยตำรวจตระเวนชายแดนที่ ๑๔๖</u> <u>ด่านตรวจคนเข้าเมือง ด่านสิงขร</u> <u>ด่านกักกันสัตว์ประจวบฯ - ด่านสิงขร</u> <u>ด่านตรวจประมงประจวบคีรีขันธ์(ด่านสิงขร)</u> <u>ด่านพรมแดนสิงขร(จุดผ่อนปรนพิเศษ)</u> <u>ชุดปฏิบัติการกิจการพลเรือนกองกำลังสุรสีห์ ที่ ๑๑๒ บ้านด่านสิงขร</u> สถานบริการสาธารณสุข <u>โรงพยาบาลส่งเสริมสุขภาพตำบล (บ้านด่านสิงขร)</u> สถาบันการศึกษา <u>โรงเรียนบ้านด่านสิงขร</u> <u>ศูนย์พัฒนาเด็กเล็กบ้านด่านสิงขร</u> สถานที่ตั้งทางศาสนา <u>วัดรัตนวิเวกคลองวาฬ</u> <u>สำนักสงฆ์พุทธสิงขร</u> <u>สำนักสงฆ์เขาคันหอก</u> พื้นที่ที่ขยยะ..... ฯลฯ	๑๑.๗๗๖๒๗๙ / ๙๙.๖๙๐๔๕๓ ๑๑.๗๗๒๙๘๐ / ๙๙.๖๙๓๔๓๖ ๑๑.๗๘๖๑๐ / ๙๙.๖๔๘๖๐ ๑๑.๗๘๕๙๗ / ๙๙.๖๔๘๗๒ ๑๑.๗๘๖๓๘ / ๙๙.๖๔๖๗๔ ๑๑.๗๕๖๔๖ / ๙๙.๖๗๖๘๖ ๑๑.๗๗๘๒๒๒ / ๙๙.๖๘๐๖๓๕ ๑๑.๗๗๕๗๓๓ / ๙๙.๖๙๐๙๔๕ ๑๑.๗๗๓๒๓๙ / ๙๙.๖๙๒๒๑๑ ๑๑.๗๖๓๖๒๑ / ๙๙.๖๕๖๐๑๗ ๑๑.๗๖๕๒๗๗ / ๙๙.๖๖๘๙๖๗ ๑๑.๗๗๙๒๘๑ / ๙๙.๖๘๐๔๗๘
หมู่ที่ ๗	สถานที่ราชการ..... สถานบริการสาธารณสุข..... สถาบันการศึกษา <u>ศูนย์พัฒนาเด็กเล็กบ้านสวนขวัญ</u> สถานที่ตั้งทางศาสนา..... พื้นที่ที่ขยยะ..... ฯลฯ	๑๑.๗๓๖๖๓๒ / ๙๙.๗๔๐๑๐๙
หมู่ที่ ๘	สถานที่ราชการ <u>ศูนย์การศึกษาพิเศษประจำจังหวัดประจวบคีรีขันธ์</u> สถานบริการสาธารณสุข..... สถาบันการศึกษา..... สถานที่ตั้งทางศาสนา..... พื้นที่ที่ขยยะ..... ฯลฯ	๑๑.๗๗๑๒๒ / ๙๙.๗๗๓๒๘

หมู่ที่ ๙	สถานที่ราชการ <u>องค์การบริหารส่วนตำบลคลองวาฬ</u> สถานบริการสาธารณสุข..... สถาบันการศึกษา <u>วิทยาลัยเทคโนโลยีประจวบคีรีขันธ์</u> <u>โรงเรียนอุดมราชภัฏดี</u> สถานที่ตั้งทางศาสนา..... พื้นที่ทิ้งขยะ..... ฯลฯ	๑๑.๗๔๙๑๘๕ / ๙๙.๗๕๖๗๑๗ ๑๑.๗๔๘๘๓๔ / ๙๙.๗๕๙๙๔๓ ๑๑.๗๕๕๑๕๖ / ๙๙.๗๓๖๓๘๓
รวม	สถานที่ราชการ ๑๒ แห่ง สถานบริการสาธารณสุข ๑ แห่ง สถาบันการศึกษา ๑๑ แห่ง สถานที่ตั้งทางศาสนา ๖ แห่ง พื้นที่ทิ้งขยะ ๐ แห่ง ฯลฯ	

๑.๑.๖ สาธารณูปโภค

การคมนาคม

การคมนาคมในเขตพื้นที่องค์การบริหารส่วนตำบลคลองวาฬ เส้นทางคมนาคมที่ประชาชนใช้สัญจรไปมาทั้งหมด ๒๑๐ สาย ดังนี้

๑. ถนนลาดยาง	จำนวน ๕๗ สาย	ความยาว ๔๕,๗๐๐ กิโลเมตร
๒. ถนนคอนกรีตเสริมเหล็ก	จำนวน ๑๐๔ สาย	ความยาว ๔๐,๖๒๖ กิโลเมตร
๓. ถนนลูกรัง	จำนวน ๑๔ สาย	ความยาว ๕.๗๔๘ กิโลเมตร

(ข้อมูลจากกองช่าง ณ กันยายน ๒๕๖๔)

การโทรคมนาคม

๑. โทรศัพท์สาธารณะ จำนวน ๑๖ แห่ง
 (ข้อมูลจากงานป้องกันและบรรเทาสาธารณภัย ณ ตุลาคม ๒๕๖๒)

การไฟฟ้า

ประชากรที่ใช้ไฟฟ้า จำนวน ๓,๘๒๕ ครัวเรือน จากจำนวนครัวเรือนทั้งหมด ๔,๐๑๔ ครัวเรือน คิดเป็นร้อยละ ๕๙.๒๙ มีไฟฟ้าส่องสว่างสาธารณะในเส้นทางถนน ทั้งหมด ๔๐ สาย จำนวน ๗๕๐ จุด
 (ข้อมูลจากกองช่าง ณ กันยายน ๒๕๖๓)

หมายเหตุ วิธีการระบุพิกัดทางภูมิศาสตร์ ดูรายละเอียดเพิ่มเติม “การหาค่าพิกัดละติจูด ลองจิจูด จาก Google Maps”

๑.๑.๗ เส้นทางคมนาคม (การขนส่งทางรถยนต์ ทางบก ทางน้ำ ทางอากาศ)

องค์การบริหารส่วนตำบลคลองวาฬ มีเส้นทางคมนาคมที่สำคัญสามารถเดินทางติดต่อกันระหว่าง องค์การบริหารส่วนตำบลเกาะหลักและองค์การบริหารส่วนตำบลห้วยทรายและอำเภอต่างๆ ได้อย่างรวดเร็ว โดยสามารถเดินทางได้ทางรถยนต์ บนถนนทางหลวงหมายเลข ๔

๑.๑.๘ แหล่งแม่น้ำลำคลอง

องค์การบริหารส่วนตำบลคลองวาฬ มีลักษณะภูมิประเทศโดยทั่วไปเป็นพื้นที่ราบลุ่ม/หุบเขา ฯลฯ) มีแม่น้ำสำคัญไหลผ่านหลายสาย ได้แก่

- ลำห้วยคลองหว่าโหนดต้นน้ำมาจากหมู่ที่ ๖ ไหลผ่านหมู่ที่ ๕ ๗ หมู่ที่ ,, หมู่ที่ ๔ ไหลลงสู่ทะเลอ่าวไทย
- ลำห้วยร่องแก้วต้นน้ำมาจากหมู่ที่ ๖ แยกมาจากลำห้วยหนองสำโรงไหลผ่าน หมู่ที่ ๓ ๘ หมู่ที่ , ไหลลงทะเลอ่าวไทย ๑ ไหลลงสู่คลองวาฬ หมู่ที่
- ลำห้วยหนองสำโรงต้นน้ำมาจากหมู่ที่ ๖ ไหลผ่านหมู่ที่ ๓ มารวมกับลำห้วยกระแทกหมู่ที่ ๙ ไหลผ่านหมู่ที่ ๘ หมู่ที่ ๒ ลงสู่คลองวาฬหมู่ที่ ๑ ไหลลงทะเลอ่าวไทย
- ลำห้วยนางวิเชียร ต้นน้ำมาจากหมู่ที่ ๖ แยกมากลลำห้วยคลองหว่าโหนดไหลผ่าน หมู่ที่ ๕ หมู่ที่ ๙ หมู่ที่ ๗ หมู่ที่ ๒ ลงสู่คลองวาฬ หมู่ที่ ๑ ไหลลงทะเลอ่าวไทย

๑.๒ ประวัติการเกิดภัย

๑.๒.๑ สถานการณ์สาธารณภัย

สถานการณ์สาธารณภัยที่เกิดขึ้นในพื้นที่องค์การบริหารส่วนตำบลอ่าวน้อยส่วนใหญ่เกิดภัยจาก อุทกภัย วาตภัย อัคคีภัย โดยมีปัจจัยเสี่ยงมาจากพื้นที่ราบลุ่มติดภูเขามีน้ำท่วมขังและติดกับทะเล โดยเฉพาะในพื้นที่หมู่ที่ทุกหมู่บ้าน ที่เกิดภัยขึ้นบ่อยครั้งและจากสถานการณ์สาธารณภัยดังกล่าว มักจะมีผู้ประสบภัยที่ได้รับผลกระทบต่อชีวิตและทรัพย์สิน ตั้งแต่การบาดเจ็บเล็กน้อยไปจนถึงขั้นรุนแรงเสียชีวิต

๑.๒.๒ สถิติภัย (***)ใส่เฉพาะภัยที่เกิดขึ้นในพื้นที่ของ อปท.***)

สถานการณ์สาธารณภัยของ (องค์การบริหารส่วนตำบลคลองวาฬ) ที่สำคัญที่เกิดขึ้นและสร้างความสูญเสียต่อชีวิตและทรัพย์สินของประชาชนจากสถิติการเกิดภัย ดังนี้

(๑) อุทกภัย

ตารางที่ ๑-๑ : สถิติการเกิดอุทกภัยของ (องค์การบริหารส่วนตำบลคลองวาฬ)

พ.ศ.	จำนวนครั้งที่เกิดภัย (ครั้ง)	พื้นที่ประสบภัย (หมู่ที่/ชุมชน)	ผลกระทบความเสียหาย				มูลค่าความเสียหาย (ล้านบาท)
			จำนวนครัวเรือนที่ประสบภัย	เสียชีวิต (คน)	สูญหาย (คน)	บาดเจ็บ (คน)	
๒๕๖๐	๑	หมู่ที่ ๑ คลองวาฬ	๒๐	--	--	--	--
๒๕๖๑	--	--	--	--	--	--	--
๒๕๖๒	--	--	--	--	--	--	--
๒๕๖๓	--	--	--	--	--	--	--
๒๕๖๔	--	--	--	--	--	--	--
๒๕๖๕	๑	๑,๒,๓,๘,๙	๓๐	--	--	--	--
รวม	๑	๕	๒๐	--	--	--	--

(ที่มา : งานป้องกันฯ อบต.คลองวาฬ ข้อมูล ณ วันที่ ๑ เดือน ตุลาคม พ.ศ. ๒๕๖๕)

(๒) วัสดุ

ตารางที่ ๑-๒ : สถิติการเกิดอุบัติเหตุของ (องค์การบริหารส่วนตำบลคลองวาฬ)

พ.ศ.	จำนวนครั้งที่เกิดภัย (ครั้ง)	พื้นที่ประสบภัย (หมู่ที่/ชุมชน)	ผลกระทบความเสียหาย		มูลค่าความเสียหาย (ล้านบาท)
			จำนวนบ้านเรือนที่เสียหายทั้งหมด (หลัง)	จำนวนบ้านเรือนที่เสียหายบางส่วน (หลัง)	
๒๕๖๐	--	--	--	--	--
๒๕๖๑	--	--	--	--	--
๒๕๖๒	--	--	--	--	--
๒๕๖๓	--	--	--	--	--
๒๕๖๔	--	--	--	--	--
๒๕๖๕	๒	๖,๙	--	๑๐	--
รวม	--	--	--	--	--

(ที่มา : งานป้องกันฯ อบต.คลองวาฬ ข้อมูล วันที่ ๑ เดือน ตุลาคม พ.ศ. ๒๕๖๕)

(๓) ภัยแล้ง

ตารางที่ ๑-๓ : สถิติการเกิดภัยแล้งของ (องค์การบริหารส่วนตำบลคลองวาฬ)

พ.ศ.	จำนวนครั้งที่เกิดภัย (ครั้ง)	พื้นที่ประสบภัย (หมู่ที่/ชุมชน)	ผลกระทบความเสียหาย			มูลค่าความเสียหาย (ล้านบาท)
			จำนวนครัวเรือนที่ประสบภัย	พื้นที่การเกษตรเสียหาย (ไร่)	จำนวนสัตว์ที่รับผลกระทบ (ตัว)	
๒๕๖๕	--	--	--	--	--	
๒๕๖๖	--	--	--	--	--	
๒๕๖๗	๑	๒-๙ ตำบลคลองวาฬ	๒,๔๒๐	--	--	
๒๕๖๘	--	--	--	--	--	
๒๕๖๙	--	--	--	--	--	
รวม	--	--	--	--	--	

(ที่มา : งานป้องกันฯ อบต.คลองวาฬ ข้อมูล ณ วันที่ ๑ เดือน ตุลาคม พ.ศ. ๒๕๖๕)

(๔) อัคคีภัย

ตารางที่ ๑-๔ : สถิติการเกิดอัคคีภัยของ (องค์การบริหารส่วนตำบลคลองวาฬ)

พ.ศ.	จำนวนครั้งที่เกิดภัย (ครั้ง)	พื้นที่ประสบภัย (หมู่ที่/ชุมชน)	ผลกระทบความเสียหาย			มูลค่าความเสียหาย (ล้านบาท)
			จำนวนบ้านเรือนที่ประสบภัย	เสียชีวิต (คน)	บาดเจ็บ (คน)	
๒๕๖๐	--	--	--	--	--	--
๒๕๖๑	--	--	--	--	--	--
๒๕๖๒	--	--	--	--	--	--
๒๕๖๓	--	--	--	--	--	--
๒๕๖๔	--	--	--	--	--	--
๒๕๖๕	--	--	--	--	--	--
รวม	--	--	--	--	--	--

(ที่มา : งานป้องกันฯ อบต.คลองวาฬ ข้อมูล ณ วันที่ ๑ เดือน ตุลาคม พ.ศ. ๒๕๖๕)

(๕) ภัยจากอุบัติเหตุจราจรทางถนน (ทั้งปี)

ตารางที่ ๑-๕ : สถิติการเกิดภัยจากการคมนาคมของ (องค์การบริหารส่วนตำบลคลองวาฬ)

พ.ศ.	จำนวนครั้งที่เกิดเหตุ (ครั้ง)	สถานที่เกิดเหตุ	ผลกระทบความเสียหาย		มูลค่าความเสียหาย (ล้านบาท)
			จำนวนผู้เสียชีวิต (คน)	จำนวนผู้บาดเจ็บ (คน)	
๒๕๕๗	--	--	--	--	--
๒๕๕๘	--	--	--	--	--
๒๕๕๙	--	--	--	--	--
๒๕๖๐	--	--	--	--	--
๒๕๖๑	--	--	--	--	--
รวม	--	--	--	--	--

(ที่มา : งานป้องกันฯ อบต.คลองวาฬ ข้อมูล ณ วันที่ ๑ เดือน มีนาคม พ.ศ. ๒๕๖๓)

๑.๓ การจัดทำดัชนีความเสี่ยงจากสาธารณภัยในพื้นที่ (องค์การบริหารส่วนตำบลคลองวาฬ)

แผนปฏิบัติการในการป้องกันและบรรเทาสาธารณภัยของ (องค์การบริหารส่วนตำบลคลองวาฬ) พ.ศ. ๒๕๖๔-๒๕๗๐

จากการวิเคราะห์สถานการณ์สาธารณภัยและการประเมินความเสี่ยงจากสาธารณภัย ภายใต้อาณาเขตข้อมูลสถานการณ์สาธารณภัย สถิติการเกิดภัย ความถี่การเกิดภัย และปัจจัยที่ทำให้เกิดความเสี่ยงจาก สาธารณภัย สามารถจัดลำดับความเสี่ยงจากมากไปหาน้อยตามลำดับได้ ดังนี้

ตารางที่ ๑-๖ : ลำดับความเสี่ยงภัยของ (องค์การบริหารส่วนตำบลคลองวาฬ)

ลำดับ ความเสี่ยงภัย	ประเภทของภัย	ลักษณะของการเกิดภัย
๑	อุทกภัยและดินโคลนถล่ม	น้ำป่าไหลหลาก จากเทือกเขาตะนาวศรีและน้ำล้นตลิ่ง
๒	ภัยแล้ง	น้ำแห้งขอด ฝนทิ้งช่วง
๓	อัคคีภัย	อากาศร้อน แห้งแล้ง การเผาทำลายวัชพืช
๔	वादภัย	เกิดพายุหมุนเขตร้อนบริเวณที่โล่ง ลมกระโชกแรง
๕	ฯลฯ	

๑.๔ ปฏิทินสาธารณภัยประจำปี

ในช่วงระยะเวลาที่ผ่านมา มีการเกิดสาธารณภัยขึ้นบ่อยครั้งและเกิดขึ้นเป็นประจำในช่วง ระยะเวลาหนึ่ง จึงทำให้องค์การบริหารส่วนตำบลคลองวาฬ สามารถคาดการณ์การเกิดภัยได้มากขึ้น ได้แก่ อุทกภัย ภัยแล้ง वादภัย อัคคีภัย ไฟป่า นอกจากนี้ภัยจากการคมนาคม (อุบัติเหตุทางถนน) ก็ยังเป็นสาธารณภัยที่เกิด บ่อยครั้งมากขึ้น ซึ่งการคาดการณ์ทำได้ยากเพราะเป็นพฤติกรรมของมนุษย์ เว้นแต่ในบางช่วงระยะเวลาหากมีการ ใช้ถนนมาก เช่น เทศกาลต่างๆ ก็มีแนวโน้มจะเกิดมากขึ้น

ตารางที่ ๑-๗ : ปฏิทินสาธารณภัยของ (องค์การบริหารส่วนตำบลคลองวาฬ) เพื่อเป็นแนวทางในการ เตรียมการป้องกันและบรรเทาสาธารณภัยไว้ล่วงหน้า (องค์การบริหารส่วนตำบลคลองวาฬ) จึงทำปฏิทิน สาธารณภัยที่เกิดขึ้นในพื้นที่ ดังนี้

ภัย/เดือน	ระยะเวลาที่เกิดภัย													
	ม.ค.	ก.พ.	มี.ค.	เม.ย.	พ.ค.	มิ.ย.	ก.ค.	ส.ค.	ก.ย.	ต.ค.	พ.ย.	ธ.ค.		
อุทกภัย						←	→							
ภัยแล้ง		←	→											
พายุฤดู ร้อน			←	→										
อัคคีภัย	←	→										←	→	
อุบัติเหตุ ทางถนน	←	→		←	→								←	→
ภัยหนาว	←	→											←	→

หมายเหตุ : เฝ้าระวังตลอดทั้งปี

บทที่ ๒

แนวคิดการจัดการความเสี่ยงจากสาธารณภัย

ปัจจุบันแนวคิดการบริหารจัดการสาธารณภัยของประเทศไทยมุ่งเน้นให้ความสำคัญมากขึ้นกับ การดำเนินการอย่างยั่งยืน โดยให้ความสำคัญกับ “การจัดการความเสี่ยงจากสาธารณภัย” (Disaster Risk Management : DRM) ซึ่งประกอบด้วย การลดความเสี่ยงจากสาธารณภัย (Disaster Risk Reduction : DRR) ควบคู่กับการจัดการในภาวะฉุกเฉิน (Emergency Management) รวมถึงการฟื้นฟู (Recovery)

๒.๑ ขอบเขตสาธารณภัย

ขอบเขตสาธารณภัยตามแผนปฏิบัติการในการป้องกันและบรรเทาสาธารณภัย (องค์การบริหารส่วนตำบลคลองวาฬ) พ.ศ. ๒๕๖๒ ฉบับนี้ ให้เป็นไปตามความหมาย “สาธารณภัย” ตามมาตรา ๔ แห่งพระราชบัญญัติป้องกันและบรรเทาสาธารณภัย พ.ศ. ๒๕๕๐ ดังนี้

“อัคคีภัย วาตภัย อุทกภัย ภัยแล้ง โรคระบาดในมนุษย์ โรคระบาดสัตว์ โรคระบาดสัตว์น้ำ การระบาดของศัตรูพืช ตลอดจนภัยอื่นๆ อันมีผลกระทบต่อสาธารณชน ไม่ว่าจะเกิดจากธรรมชาติ มีผู้ทำให้เกิดขึ้น อุบัติเหตุ หรือเหตุอื่นใด ซึ่งก่อให้เกิดอันตรายแก่ชีวิต ร่างกายของประชาชน หรือความเสียหาย แก่ทรัพย์สินของประชาชน หรือของรัฐ และให้หมายความรวมถึงภัยทางอากาศ และการก่อวินาศกรรมด้วย”

๒.๒ ระดับการจัดการสาธารณภัย

ระดับการจัดการสาธารณภัยเป็นไปตามระดับการจัดการสาธารณภัยของแผนการป้องกันและบรรเทาสาธารณภัยแห่งชาติ พ.ศ. ๒๕๕๘ ทั้งนี้ ขึ้นอยู่กับพื้นที่ จำนวนประชากร ขนาดของภัย ความรุนแรง ผลกระทบและความซับซ้อนของภัยหรือความสามารถในการจัดการสาธารณภัย ที่ผู้มีอำนาจตามกฎหมาย ใช้ดุลยพินิจในการตัดสินใจเกี่ยวกับความสามารถในการเข้าควบคุมสถานการณ์เป็นหลัก โดยแบ่งเป็น ๔ ระดับ ดังนี้

ตารางที่ ๒-๑ : ระดับการจัดการสาธารณภัยของประเทศ ตามพระราชบัญญัติป้องกันและบรรเทาสาธารณภัย

พ.ศ. ๒๕๕๐

ระดับ	การจัดการ	ผู้มีอำนาจตามกฎหมาย
๑	สาธารณภัยขนาดเล็ก	ผู้อำนวยการอำเภอ ผู้อำนวยการท้องถิ่น ควบคุมและสั่งการ
๒	สาธารณภัยขนาดกลาง	ผู้อำนวยการจังหวัด ควบคุม สั่งการและบัญชาการ
๓	สาธารณภัยขนาดใหญ่	ผู้บัญชาการป้องกันและบรรเทาสาธารณภัยแห่งชาติ ควบคุม สั่งการและบัญชาการ
๔	สาธารณภัยร้ายแรงอย่างยิ่ง	นายกรัฐมนตรีหรือรองนายกรัฐมนตรีซึ่งนายกรัฐมนตรีมอบหมาย ควบคุม สั่งการและบัญชาการ

ที่มา : แผนการป้องกันและบรรเทาสาธารณภัยแห่งชาติ พ.ศ. ๒๕๕๘

เมื่อเกิดหรือคาดว่าจะเกิดสาธารณภัยขึ้นในพื้นที่ (องค์การบริหารส่วนตำบลคลองวาฬ) นายกองค์การบริหารส่วนตำบลคลองวาฬ ในฐานะผู้อำนวยการท้องถิ่นตามพระราชบัญญัติป้องกันและบรรเทาสาธารณภัย พ.ศ. ๒๕๕๐ มาตรา ๒๐ จะเข้าดำเนินการป้องกันและบรรเทาสาธารณภัยในเขตพื้นที่โดยเร็วเป็นลำดับแรก มีอำนาจสั่งการ ควบคุม และกำกับดูแลการปฏิบัติหน้าที่ของเจ้าพนักงานและอาสาสมัคร รวมทั้งติดตามสถานการณ์ที่เกิดขึ้น ประเมินโอกาสการขยายความรุนแรงของภัย เพื่อรายงานนายอำเภอให้เสนอต่อผู้ว่าราชการจังหวัดพิจารณาประกาศหรือยกระดับของภัยจากสาธารณภัยขนาดเล็กเป็นสาธารณภัยขนาดกลางต่อไป

แผนปฏิบัติการในการป้องกันและบรรเทาสาธารณภัยของ (องค์การบริหารส่วนตำบลคลองวาฬ) พ.ศ. ๒๕๖๔-๒๕๗๐

๒.๓ ยุทธศาสตร์การจัดการความเสี่ยงจากสาธารณภัย

แผนการป้องกันและบรรเทาสาธารณภัยแห่งชาติ พ.ศ. ๒๕๕๘ ได้กำหนดยุทธศาสตร์ การจัดการความเสี่ยงจากสาธารณภัย โดยมีเป้าหมายเพื่อให้ประเทศมีความพร้อมรับสถานการณ์ที่อาจเกิดขึ้น โดยการบูรณาการร่วมกันทุกภาคส่วน ซึ่งจะเป็นการสร้างมาตรฐานในการจัดการความเสี่ยงจากสาธารณภัยของประเทศ โดยให้ท้องถิ่น ชุมชน และภาคส่วนต่างๆ เข้ามามีส่วนร่วมในการจัดการความเสี่ยงจากสาธารณภัยนำไปสู่การพัฒนาที่ยั่งยืน รวมทั้งเพื่อเป็นการพัฒนาศักยภาพสังคมและท้องถิ่นเพื่อมุ่งเข้าสู่ “การรับรู้ – ปรับตัว – ฟื้นเร็วทั่ว – อย่างยั่งยืน” (Resilience) ประกอบด้วย ๔ ยุทธศาสตร์ ได้แก่

ยุทธศาสตร์ที่ ๑ การมุ่งเน้นการลดความเสี่ยงจากสาธารณภัย

ยุทธศาสตร์ที่ ๒ การบูรณาการการจัดการในภาวะฉุกเฉิน

ยุทธศาสตร์ที่ ๓ การเพิ่มประสิทธิภาพการฟื้นฟูอย่างยั่งยืน

ยุทธศาสตร์ที่ ๔ การส่งเสริมความร่วมมือระหว่างประเทศในการจัดการความเสี่ยงจากสาธารณภัย

ยุทธศาสตร์ที่ ๑ การมุ่งเน้นการลดความเสี่ยงจากสาธารณภัย

เป็นการลดโอกาสที่จะได้รับผลกระทบจากสาธารณภัยอย่างเป็นระบบ โดยการวิเคราะห์และ จัดการกับปัจจัยที่เป็นสาเหตุและผลกระทบของสาธารณภัย เพื่อลดความถี่และความรุนแรง ลดปัจจัยที่ทำให้เกิดความเปราะบาง และเพิ่มศักยภาพของบุคคล ชุมชน และสังคมให้เข้มแข็งในการจัดการปัญหาในปัจจุบัน รวมถึงป้องกัน ความเสียหายที่อาจเกิดขึ้นในอนาคต

ยุทธศาสตร์ที่ ๒ การบูรณาการการจัดการในภาวะฉุกเฉิน

เป็นการเผชิญเหตุและจัดการสาธารณภัยในภาวะฉุกเฉินให้เป็นไปอย่างมีมาตรฐาน โดยการจัดระบบ การจัดการทรัพยากรและภารกิจความรับผิดชอบ เพื่อเผชิญเหตุการณ์ฉุกเฉินที่เกิดขึ้นทุกรูปแบบ ได้อย่างมีประสิทธิภาพ รวมถึงลดความสูญเสียที่จะมีต่อชีวิตและทรัพย์สินของประชาชน ทรัพยากรสภาพแวดล้อม สังคม และประเทศ ให้มีผลกระทบน้อยที่สุด

ยุทธศาสตร์ที่ ๓ การเพิ่มประสิทธิภาพการฟื้นฟูอย่างยั่งยืน

เป็นการปรับสภาพระบบสาธารณูปโภค การดำรงชีวิต และสภาวะวิถีความเป็นอยู่ของชุมชน ที่ประสบภัยให้กลับสู่สภาวะปกติ หรือพัฒนาให้ดีกว่าและปลอดภัยกว่าเดิม (Build Back Better and Safer)ตามความเหมาะสม โดยการนำปัจจัยในการลดความเสี่ยงจากสาธารณภัยมาดำเนินการฟื้นฟู ซึ่งหมายรวมถึงการซ่อมสร้าง (reconstruction) และการฟื้นฟูสภาพ (rehabilitation)

ยุทธศาสตร์ที่ ๔ การส่งเสริมความร่วมมือระหว่างประเทศในการจัดการความเสี่ยงจากสาธารณภัย

เป็นการพัฒนาศักยภาพการจัดการความเสี่ยงจากสาธารณภัยของประเทศให้ได้มาตรฐานตามหลักสากล โดยการจัดระบบและกลไกในการประสานความร่วมมือระหว่างประเทศให้มีประสิทธิภาพ ซึ่งการจัดการ ความเสี่ยงจากสาธารณภัยของประเทศจำเป็นต้องได้รับความร่วมมือจากทุกภาคส่วน ทั้งในประเทศและต่างประเทศ โดยคำนึงถึงระเบียบ กฎหมาย แนวทางปฏิบัติ การให้ความช่วยเหลือด้านมนุษยธรรม และประเพณีปฏิบัติให้สอดคล้องกับกรอบความร่วมมือระหว่างประเทศเป็นสำคัญ

แผนปฏิบัติการในการป้องกันและบรรเทาสาธารณภัย (องค์การบริหารส่วนตำบลคลองวาฬ) พ.ศ. ๒๕๖๒ ฉบับนี้ มุ่งตอบสนองต่อยุทธศาสตร์การจัดการความเสี่ยงจากสาธารณภัยเพื่อสร้างความเชื่อมั่นและความปลอดภัย ในชีวิตและทรัพย์สินของประชาชนและของรัฐ โดยชุมชนมีบทบาทสำคัญเป็นอย่างมากในการเตรียมความพร้อมและลดความเสี่ยงจากสาธารณภัย หากได้รับการพัฒนาศักยภาพรวมทั้งมีภูมิปัญญาท้องถิ่นก็จะสามารถทำให้ชุมชนของตนเองมีความปลอดภัยจากสาธารณภัย โดยการมีส่วนร่วมของคนหลากหลายกลุ่มในชุมชน

๒.๔ งบประมาณในการจัดการความเสี่ยงจากสาธารณภัย

งบประมาณในการจัดการความเสี่ยงจากสาธารณภัยขององค์การบริหารส่วนตำบลคลองวาฬมีที่มาจาก ๒ แหล่งงบประมาณ ได้แก่

(๑) งบประมาณรายจ่ายประจำปีขององค์การบริหารส่วนตำบลคลองวาฬ (โครงการที่ใช้งบประมาณขององค์กรปกครองส่วนท้องถิ่น)

(๒) งบประมาณอื่นๆ (งบกลางของ (องค์การบริหารส่วนตำบลคลองวาฬ))

๒.๔.๑ ภาวะปกติ

(๑) (องค์การบริหารส่วนตำบลคลองวาฬ) จัดทำรอบการจัดสรรงบประมาณรายจ่ายประจำปีงบประมาณ พ.ศ. ๖๒ (องค์การบริหารส่วนตำบลคลองวาฬ) โดยกำหนดให้มีรายละเอียด ดังนี้

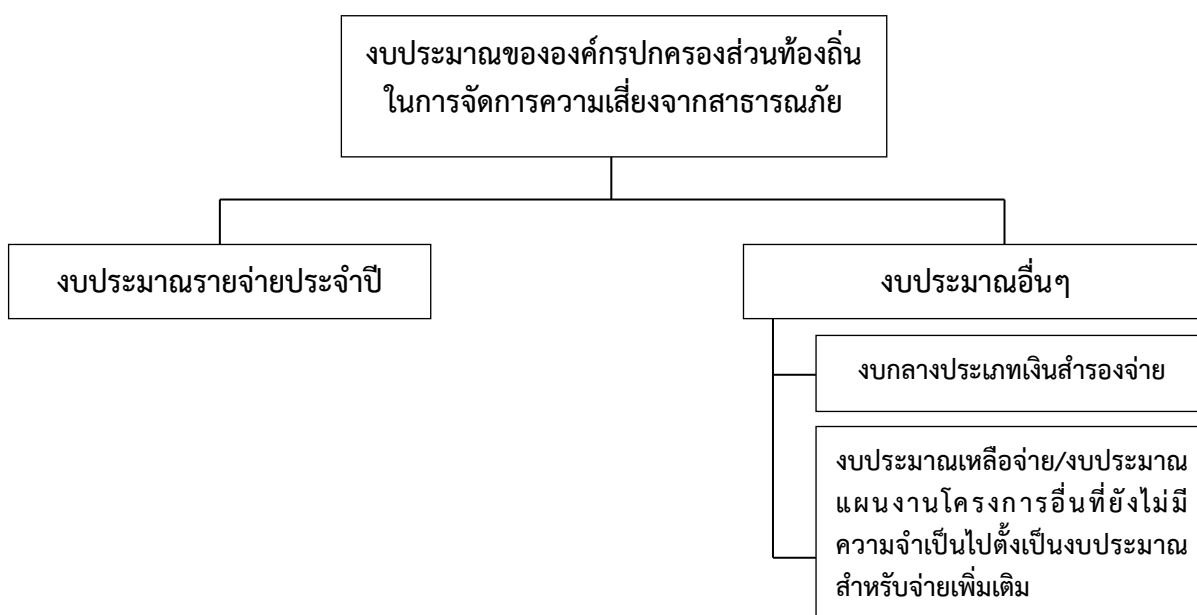
- แผนและขั้นตอนของ (องค์การบริหารส่วนตำบลคลองวาฬ) ในการจัดการให้มีเครื่องหมายสัญญาณหรือสิ่งอื่นในการแจ้งให้ประชาชนได้ทราบถึงการเกิดหรือจะเกิดสาธารณภัย

- แผนและขั้นตอนในการจัดหาวัสดุอุปกรณ์ เครื่องมือเครื่องใช้ และยานพาหนะ เพื่อใช้ในการป้องกันและบรรเทาสาธารณภัยของ (องค์การบริหารส่วนตำบลคลองวาฬ)

(๒) (องค์การบริหารส่วนตำบลคลองวาฬ) ตั้งงบกลาง ให้เพียงพอต่อการเผชิญเหตุสาธารณภัยที่อาจเกิดขึ้น

๒.๔.๒ ภาวะฉุกเฉิน (เมื่อเกิดหรือคาดว่าจะเกิดสาธารณภัย)

(องค์การบริหารส่วนตำบลคลองวาฬ) นำเงินงบประมาณของหน่วยงานที่ได้เตรียมไว้ไปใช้จ่ายเพื่อบรรเทา/ช่วยเหลือความเดือดร้อนของประชาชนที่ประสบสาธารณภัยเป็นลำดับแรก ทั้งนี้ หากงบประมาณไม่เพียงพอ ให้โอนเงินงบประมาณเหลือจ่าย หรืองบประมาณในแผนงาน/โครงการอื่นที่ยังไม่มีความจำเป็นเร่งด่วนที่ต้องใช้จ่าย ไปตั้งเป็นงบประมาณสำหรับจ่ายเพิ่มเติมได้ ตามระเบียบกระทรวงมหาดไทยว่าด้วยวิธีการงบประมาณขององค์กรปกครองส่วนท้องถิ่น พ.ศ. ๒๕๔๑ และที่แก้ไขเพิ่มเติม และหลักเกณฑ์ว่าด้วยการตั้งงบประมาณ เพื่อการช่วยเหลือประชาชนตามอำนาจหน้าที่ขององค์การบริหารส่วนจังหวัด เทศบาล และองค์การบริหาร ส่วนตำบล พ.ศ. ๒๕๔๓



แผนภาพที่ ๒-๑ : แหล่งงบประมาณในการจัดการความเสี่ยงจากสาธารณสุขของ (อบต.คลองวาฬ)

๒.๕ องค์การปฏิบัติในการป้องกันและบรรเทาสาธารณสุข (องค์การบริหารส่วนตำบลคลองวาฬ)

ในการดำเนินการป้องกันและบรรเทาสาธารณสุข และการจัดการความเสี่ยงจากสาธารณสุข ใน (องค์การบริหารส่วนตำบลคลองวาฬ) จะมีองค์กรที่เกี่ยวข้องในการอำนวยความสะดวก ควบคุม สั่งการ และประสานการปฏิบัติตั้งแต่ระดับประเทศ ซึ่งกองอำนวยความสะดวกป้องกันและบรรเทาสาธารณสุข (องค์การบริหารส่วนตำบลคลองวาฬ) ต้องมีการเชื่อมโยงและ รับนโยบายแผนงานแนวทางมาดำเนินการ รวมทั้งการประสานกับหน่วยงานบริหารจัดการสาธารณสุขในระดับอำเภอ และระดับจังหวัดด้วย

๒.๕.๑ ระดับนโยบาย

(๑) คณะกรรมการป้องกันและบรรเทาสาธารณสุขแห่งชาติ (กปช.)

มีหน้าที่กำหนดนโยบายการป้องกันและบรรเทาสาธารณสุขแห่งชาติ บูรณาการพัฒนาระบบการป้องกันและบรรเทาสาธารณสุข ระหว่างหน่วยงานของรัฐและหน่วยงานภาคเอกชนให้มีประสิทธิภาพ โดยมีองค์ประกอบและอำนาจหน้าที่ตามที่ระบุในมาตรา ๖ และมาตรา ๗ แห่งพระราชบัญญัติป้องกันและบรรเทาสาธารณสุขแห่งชาติ พ.ศ. ๒๕๕๐

(๒) คณะกรรมการป้องกันอุบัติเหตุแห่งชาติ (กปอ.)

มีหน้าที่เสนอแนะนโยบายเกี่ยวกับการป้องกันอุบัติเหตุของประเทศและเสนอแนะแนวทางปฏิบัติและประสานงานระหว่างหน่วยงานของรัฐ โดยมีองค์ประกอบ และอำนาจหน้าที่ตามระเบียบสำนักนายกรัฐมนตรีว่าด้วยการป้องกันอุบัติเหตุแห่งชาติ พ.ศ. ๒๕๓๘ และที่แก้ไขเพิ่มเติม

(๓) คณะกรรมการจัดทำแผนการป้องกันและบรรเทาสาธารณสุขจังหวัด

มีหน้าที่จัดทำแผนการป้องกันและบรรเทาสาธารณสุขจังหวัดเสนอต่อ ผู้ว่าราชการจังหวัดเพื่อประกาศใช้ต่อไป โดยมีองค์ประกอบและอำนาจหน้าที่ตามที่ระบุในมาตรา ๑๗ แห่งพระราชบัญญัติป้องกันและบรรเทาสาธารณสุข พ.ศ. ๒๕๕๐

๒.๕.๒ ระดับปฏิบัติ

(๑) กองบัญชาการป้องกันและบรรเทาสาธารณสุขแห่งชาติ (บกปช.)

ทำหน้าที่บังคับบัญชา อำนาจการ ควบคุม กำกับ ดูแล และประสาน การปฏิบัติการป้องกันและบรรเทาสาธารณสุขของกองอำนวยความสะดวกป้องกันและบรรเทาสาธารณสุขแต่ละระดับ โดยมี รัฐมนตรีว่าการกระทรวงมหาดไทย เป็นผู้บัญชาการป้องกันและบรรเทาสาธารณสุขแห่งชาติ และ ปลัดกระทรวงมหาดไทยเป็นรองผู้บัญชาการป้องกันและบรรเทาสาธารณสุขแห่งชาติ

ในกรณีการจัดการสาธารณสุขขนาดใหญ่ (ระดับ ๓) มีรัฐมนตรีว่าการกระทรวงมหาดไทย และกรณีการจัดการสาธารณสุขร้ายแรงอย่างยิ่ง (ระดับ ๔) มีนายกรัฐมนตรีหรือรองนายกรัฐมนตรีที่ได้รับมอบหมาย เป็นผู้ควบคุม สั่งการ และบัญชาการ

(๒) กองอำนวยความสะดวกป้องกันและบรรเทาสาธารณสุขกลาง (กอปก.)

ให้กรมป้องกันและบรรเทาสาธารณสุข จัดตั้งกองอำนวยความสะดวกป้องกันและบรรเทาสาธารณสุขกลาง โดยมีอธิบดีกรมป้องกันและบรรเทาสาธารณสุขในฐานะผู้อำนวยความสะดวกกลาง เป็นผู้อำนวยการ มีความรับผิดชอบ ดังนี้

(๒.๑) ภาวะปกติ ประสานงาน และบูรณาการข้อมูลและการปฏิบัติการของหน่วยงานที่เกี่ยวข้อง ทั้งในส่วนกลางและส่วนภูมิภาค เครื่องมืออุปกรณ์ แผนปฏิบัติการ เพื่อเตรียมความพร้อม ในการป้องกันและแก้ไขปัญหาสาธารณสุขทั้งระบบ

(๒.๒) ภาวะใกล้เกิดภัย เตรียมการเผชิญเหตุ ติดตามและเฝ้าระวังสถานการณ์ รวมถึงวิเคราะห์ข้อมูลที่เกี่ยวข้อง ประเมินสถานการณ์ และแจ้งเตือนภัย พร้อมทั้งรายงานและเสนอความเห็นต่อผู้บัญชาการป้องกันและบรรเทาสาธารณสุขแห่งชาติหรือนายกรัฐมนตรีตามระดับการจัดการสาธารณสุขเพื่อ

ตัดสินใจในการรับมือกับสาธารณภัยที่จะเกิดขึ้น โดยเรียกหน่วยงานที่เกี่ยวข้องเพื่อเป็นการประกอบกำลังในการเริ่มปฏิบัติการ

(๒.๓) ภาวะเกิดภัย อำนวยการและบูรณาการประสานการปฏิบัติ ในกรณีการจัดการสาธารณภัยขนาดเล็ก (ระดับ ๑) และขนาดกลาง (ระดับ ๒) ให้กองอำนวยการป้องกันและบรรเทาสาธารณภัยกลางรับผิดชอบในการอำนวยการ ประเมินสถานการณ์ และสนับสนุนกองอำนวยการป้องกันและบรรเทาสาธารณภัยแต่ละระดับ รวมทั้งติดตามและเฝ้าระวังสถานการณ์ วิเคราะห์และประเมินสถานการณ์ รายงานสถานการณ์และแจ้งเตือน พร้อมทั้งเสนอความคิดเห็นต่อผู้บัญชาการป้องกันและบรรเทาสาธารณภัยแห่งชาติ เพื่อตัดสินใจยกระดับในกรณีการจัดการสาธารณภัยขนาดใหญ่ (ระดับ ๓) และนายกรัฐมนตรีหรือรองนายกรัฐมนตรี ที่นายกรัฐมนตรีมอบหมาย ในกรณีการจัดการสาธารณภัยร้ายแรงอย่างยิ่ง (ระดับ ๔)

ทั้งนี้ ให้กองอำนวยการป้องกันและบรรเทาสาธารณภัยกลาง ทำหน้าที่เป็นส่วนหนึ่งในศูนย์ประสานการปฏิบัติของกองบัญชาการป้องกันและบรรเทาสาธารณภัยแห่งชาติ ในกรณียกระดับเป็นการจัดการสาธารณภัยขนาดใหญ่ (ระดับ ๓) และขนาดร้ายแรงอย่างยิ่ง (ระดับ ๔)

(๓) กองอำนวยการป้องกันและบรรเทาสาธารณภัยจังหวัด (กอปภ.จ.)

ทำหน้าที่อำนวยการ ควบคุม สนับสนุน และประสานการและบูรณาการการปฏิบัติการป้องกันและบรรเทาสาธารณภัยในพื้นที่จังหวัดที่รับผิดชอบ โดยมีผู้ว่าราชการจังหวัด เป็นผู้อำนวยการรองผู้ว่าราชการจังหวัดที่ผู้ว่าราชการจังหวัดมอบหมาย และนายกองค้การบริหารส่วนจังหวัด เป็นรองผู้อำนวยการ

(๔) กองอำนวยการป้องกันและบรรเทาสาธารณภัยกรุงเทพมหานคร (กอปภ.กทม.)

ทำหน้าที่อำนวยการ ควบคุม สนับสนุน ประสานการปฏิบัติในการป้องกันและบรรเทาสาธารณภัยในเขตกรุงเทพมหานคร และจัดทำแผนปฏิบัติการหรือแผนเผชิญเหตุตามประเภทความเสี่ยงภัยให้สอดคล้องกับแผนการป้องกันและบรรเทาสาธารณภัยกรุงเทพมหานคร รวมทั้งดำเนินการสนับสนุน การปฏิบัติการป้องกันและบรรเทาสาธารณภัย และเป็นหน่วยเผชิญเหตุเมื่อเกิดสาธารณภัยในพื้นที่รับผิดชอบ โดยมีผู้ว่าราชการกรุงเทพมหานครในฐานะผู้อำนวยการ เป็นผู้รับผิดชอบ มีอำนาจหน้าที่และแนวทางปฏิบัติตามหมวด ๓ แห่งพระราชบัญญัติป้องกันและบรรเทาสาธารณภัย พ.ศ. ๒๕๕๐ ทั้งนี้ องค์ประกอบและอำนาจหน้าที่ให้เป็นไปตามที่ผู้ว่าราชการกรุงเทพมหานครกำหนด

(๕) กองอำนวยการป้องกันและบรรเทาสาธารณภัยอำเภอ (กอปภ.อ.)

ทำหน้าที่อำนวยการ ควบคุม สนับสนุน และประสานการและบูรณาการการปฏิบัติกับองค์กรปกครองส่วนท้องถิ่นในเขตพื้นที่รับผิดชอบในการป้องกันและบรรเทาสาธารณภัย และปฏิบัติงานตามที่ผู้ว่าราชการจังหวัดหรือกองอำนวยการป้องกันและบรรเทาสาธารณภัยจังหวัดมอบหมาย โดยมีนายอำเภอ เป็นผู้อำนวยการ

(๖) กองอำนวยการป้องกันและบรรเทาสาธารณภัยองค์กรปกครองส่วนท้องถิ่นแห่งพื้นที่ประกอบด้วย

(๖.๑) กองอำนวยการป้องกันและบรรเทาสาธารณภัยเมืองพัทยา (กอปภ.เมืองพัทยา)

ทำหน้าที่อำนวยการ ควบคุม ปฏิบัติการป้องกันและบรรเทาสาธารณภัยและเผชิญเหตุ เมื่อเกิดสาธารณภัยขึ้น พร้อมทั้งจัดทำแผนปฏิบัติการในการป้องกันและบรรเทาสาธารณภัย ของเมืองพัทยาให้สอดคล้องและเชื่อมโยงกับแผนการป้องกันและบรรเทาสาธารณภัยจังหวัดชลบุรี และแผนการป้องกันและบรรเทาสาธารณภัยอำเภอบางละมุง รวมถึงมีหน้าที่ช่วยเหลือผู้บัญชาการจังหวัด และผู้บัญชาการอำเภอ ตามที่ได้รับมอบหมาย พร้อมทั้งสนับสนุนการป้องกันและบรรเทาสาธารณภัย ให้องค์กรปกครองส่วนท้องถิ่น (ระบุชื่อ อปท. ซึ่งมีพื้นที่ติดต่อหรือใกล้เคียง) หรือเขตพื้นที่อื่นเมื่อได้รับการร้องขอ โดยมีนายกเมืองพัทยา เป็นผู้อำนวยการ

(๖.๒) กองอำนวยการป้องกันและบรรเทาสาธารณภัยเทศบาล (กอปก.ทน./กอปก.ทม./กอปก.ทต.)

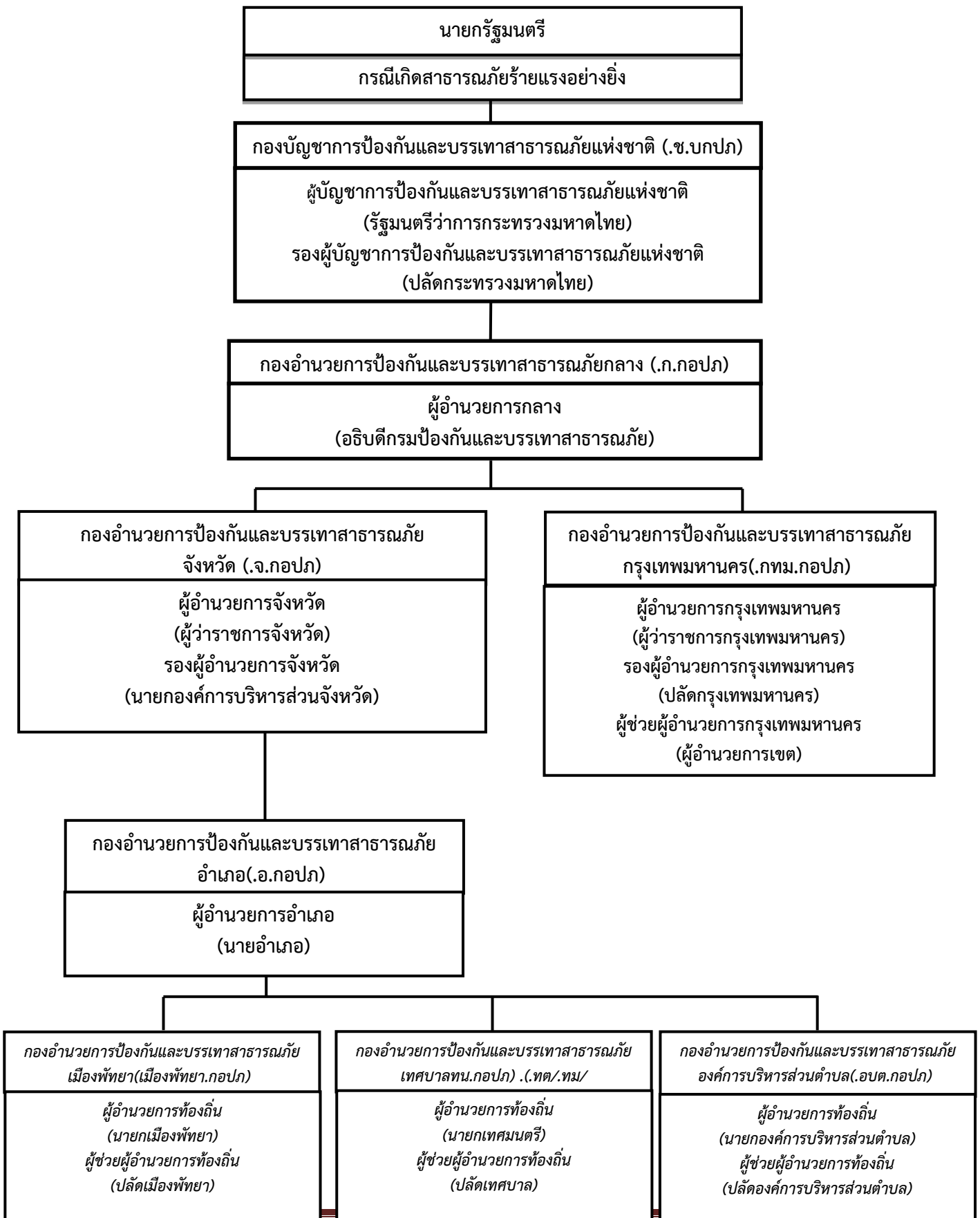
ทำหน้าที่อำนวยการ ควบคุม ปฏิบัติการป้องกันและบรรเทาสาธารณภัย และเผชิญเหตุเมื่อเกิดสาธารณภัยขึ้น พร้อมทั้งจัดทำแผนปฏิบัติการในการป้องกันและบรรเทาสาธารณภัยเทศบาล (ระบุชื่อ ทน./ทม./ทต.) ให้สอดคล้องและเชื่อมโยงกับแผนการป้องกันและบรรเทาสาธารณภัยจังหวัด ประจวบคีรีขันธ์ และแผนการป้องกันและบรรเทาสาธารณภัยอำเภอเมืองประจวบคีรีขันธ์ รวมถึงมีหน้าที่ช่วยเหลือผู้อำนวยการจังหวัดและผู้อำนวยการอำเภอตามที่ได้รับมอบหมาย พร้อมทั้งสนับสนุนการป้องกันและบรรเทาสาธารณภัยให้องค์กรปกครองส่วนท้องถิ่นซึ่งมีพื้นที่ติดต่อหรือใกล้เคียงหรือเขตพื้นที่อื่นเมื่อได้รับการร้องขอ โดยมีนายกเทศมนตรี (ระบุชื่อ ทน./ทม./ทต.) เป็นผู้อำนวยการ

(๖.๓) กองอำนวยการป้องกันและบรรเทาสาธารณภัยองค์การบริหารส่วนตำบล (กอปก.อบต.) ทำหน้าที่อำนวยการ ควบคุม ปฏิบัติการป้องกันและบรรเทาสาธารณภัย และเผชิญเหตุ เมื่อเกิดสาธารณภัยขึ้น พร้อมทั้งจัดทำแผนปฏิบัติการในการป้องกันและบรรเทาสาธารณภัยองค์การบริหารส่วนตำบล (องค์การบริหารส่วนตำบลคลองวาฬ) ให้สอดคล้องและเชื่อมโยงกับแผนการป้องกันและบรรเทาสาธารณภัยจังหวัด และแผนการป้องกันและบรรเทาสาธารณภัยอำเภอ รวมถึงมีหน้าที่ช่วยเหลือผู้อำนวยการจังหวัดและผู้อำนวยการอำเภอ ตามที่ได้รับมอบหมาย พร้อมทั้งสนับสนุนการป้องกันและบรรเทาสาธารณภัยให้องค์กรปกครองส่วนท้องถิ่น (องค์การบริหารส่วนตำบลคลองวาฬซึ่งมีพื้นที่ติดต่อหรือใกล้เคียง) หรือเขตพื้นที่อื่นเมื่อได้รับการร้องขอ โดยมีนายกองค์การบริหารส่วนตำบล เป็นผู้อำนวยการ

การจัดการในภาวะฉุกเฉิน (รายละเอียดการปฏิบัติปรากฏตามบทที่ ๔ การปฏิบัติขณะเกิดภัย)

เมื่อเกิดหรือคาดว่าจะเกิดสาธารณภัยขึ้นในพื้นที่ ให้กองอำนวยการป้องกันและบรรเทาสาธารณภัย (องค์การบริหารส่วนตำบลคลองวาฬ) จัดตั้งศูนย์ปฏิบัติการฉุกเฉินท้องถิ่น ขึ้น โดยมีผู้อำนวยการท้องถิ่นเป็นผู้ควบคุมและสั่งการ เพื่อทำหน้าที่จัดการสาธารณภัยที่เกิดขึ้นจนกว่าสถานการณ์จะกลับเข้าสู่ภาวะปกติ พร้อมทั้งประสานกับส่วนราชการและหน่วยงานที่เกี่ยวข้องในพื้นที่ที่รับผิดชอบ และประสานความร่วมมือกับทุกภาคส่วนในการจัดการสาธารณภัยในพื้นที่ พร้อมทั้งให้รายงานผู้อำนวยการอำเภอในเขตพื้นที่ (นายอำเภอ....ระบุชื่ออำเภอ....) ทราบทันที

หากประเมินสถานการณ์สาธารณภัยและเกินขีดความสามารถของทรัพยากรขององค์กรปกครองส่วนท้องถิ่นในการเข้าจัดการกับสาธารณภัยให้ยุติโดยเร็วแล้วและไม่สามารถควบคุมสถานการณ์สาธารณภัยได้โดยลำพัง ให้รายงานให้ผู้อำนวยการอำเภอทราบและขอรับการสนับสนุนจากกองอำนวยการป้องกันและบรรเทาสาธารณภัยองค์กรปกครองส่วนท้องถิ่นติดต่อหรือใกล้เคียง และหรือ กองอำนวยการป้องกันและบรรเทาสาธารณภัยอำเภอ



แผนปฏิบัติการในการป้องกันและบรรเทาสาธารณภัยของ (องค์การบริหารส่วนตำบลคลองวาฬ) พ.ศ. ๒๕๖๔-๒๕๗๐

แผนภาพที่ ๒-๒ : กลไกการจัดการความเสี่ยงจากสารอันตรายของประเทศไทย

๒.๖ การจัดตั้งศูนย์ปฏิบัติการฉุกเฉิน (อบต.คลองวาฬ) (เมื่อเกิดหรือคาดว่าจะเกิดสารอันตราย)

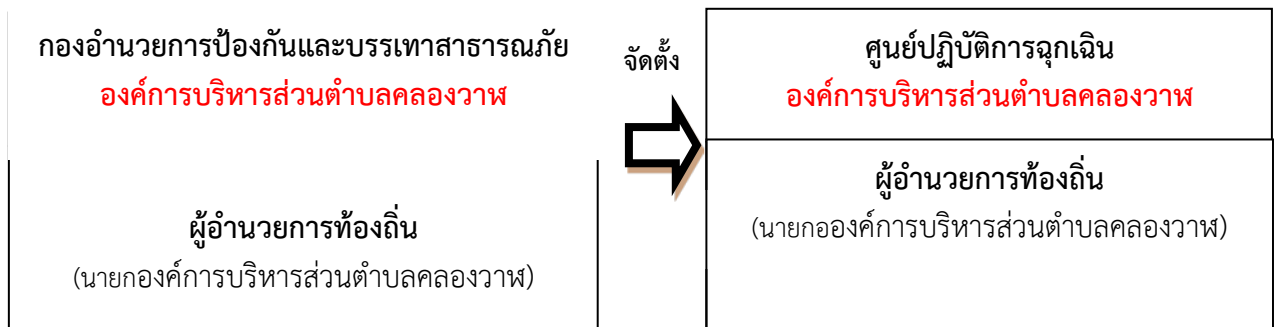
บทบาทภารกิจ

เมื่อเกิดหรือคาดว่าจะเกิดสารอันตราย ให้กองอำนาจการป้องกันและบรรเทาสาธารณภัย (อบต.คลองวาฬ) จัดตั้งศูนย์ปฏิบัติการฉุกเฉิน (อบต.คลองวาฬ) เพื่อทำหน้าที่จัดการสารอันตรายที่เกิดขึ้นจนกว่าสถานการณ์จะกลับเข้าสู่ภาวะปกติ พร้อมทั้งประสานกับส่วนราชการและหน่วยงานที่เกี่ยวข้องในพื้นที่ที่ได้รับผิดชอบ และประสานความร่วมมือกับทุกภาคส่วนในการจัดการสารอันตรายทุกขั้นตอน หากในกรณีไม่สามารถควบคุมสถานการณ์สารอันตรายตามขีดความสามารถโดยลำพัง ให้ขอรับการสนับสนุนจากกองอำนาจการป้องกันและบรรเทาสาธารณภัยในเขตพื้นที่ติดต่อหรือใกล้เคียง และหรือกองอำนาจการป้องกันและบรรเทาสาธารณภัยอำเภอ โดยมีผู้อำนวยการท้องถิ่น เป็นผู้ควบคุมและสั่งการ

การจัดการสารอันตรายระดับ ๑

ภาวะปกติ
(ไม่เกิดสารอันตราย)

ภาวะฉุกเฉิน
(เมื่อเกิดหรือคาดว่าจะเกิดสารอันตราย)



แผนภาพที่ ๒-๓ : องค์การปฏิบัติในการจัดการสารอันตรายขององค์กรปกครองส่วนท้องถิ่น

๒.๗ การปฏิบัติร่วมกับหน่วยงานที่เกี่ยวข้อง

๒.๗.๑ การปฏิบัติร่วมกับอำเภอและจังหวัด

(๑) จัดเจ้าหน้าที่ประสานอำเภอและจังหวัด ในช่วงระยะขณะเกิดภัย พร้อมทั้งรายงานสถานการณ์สารอันตรายที่เกิดขึ้นตามข้อเท็จจริงเป็นระยะๆ

(๒) กรณีสถานการณ์สารอันตรายมีความรุนแรงให้ประสานขอกำลังสนับสนุนจากกองอำนาจการป้องกันและบรรเทาสาธารณภัยอำเภอ/จังหวัด ตามลำดับ

๒.๗.๒ การปฏิบัติร่วมกับองค์กรปกครองส่วนท้องถิ่นข้างเคียง

(๑) เมื่อเกิดสารอันตรายขึ้นในเขตพื้นที่ของ (องค์การบริหารส่วนตำบลคลองวาฬ) และสารอันตรายมีความรุนแรงขยายเป็นวงกว้าง ให้ผู้อำนวยการท้องถิ่น (องค์การบริหารส่วนตำบลคลองวาฬ) รายงาน

ผู้อำนวยการอำเภอ พร้อมทั้งประสาน กองอำนาจการป้องกันและบรรเทาสาธารณภัย (องค์การปกครองส่วนท้องถิ่น ซึ่งมีพื้นที่ติดต่อกันหรือใกล้เคียง) ให้สนับสนุน การป้องกันและบรรเทาสาธารณภัยที่เกิดขึ้น

(๒) เมื่อเกิดสาธารณภัยขึ้นในเขตพื้นที่ของ (องค์การบริหารส่วนตำบลคลองวาฬซึ่งมีพื้นที่ติดต่อกันหรือใกล้เคียง) ให้ผู้อำนวยการท้องถิ่น (องค์การบริหารส่วนตำบลคลองวาฬ) ให้การสนับสนุนการป้องกันและบรรเทาสาธารณภัยที่เกิดขึ้น เพื่อเป็นการบูรณาการและการประสานการปฏิบัติงานร่วมกัน

๒.๗.๓ การปฏิบัติร่วมกับหน่วยทหารในพื้นที่

ในการปฏิบัติภารกิจป้องกันและบรรเทาสาธารณภัยร่วมระหว่างพลเรือนกับทหารนั้น จะต้องมีการประสานงานกันอย่างใกล้ชิด เพื่อเป็นการสนับสนุนการจัดการสาธารณภัยของกองอำนาจการป้องกันและบรรเทาสาธารณภัย (องค์การบริหารส่วนตำบลคลองวาฬ) และศูนย์ปฏิบัติการฉุกเฉินท้องถิ่น (องค์การบริหารส่วนตำบลคลองวาฬ) กับ (ระบุน่วยงานทหารในพื้นที่) ทั้งนี้ ฝ่ายทหารอาจพิจารณาจัดตั้งศูนย์ประสานงานหรือศูนย์ปฏิบัติงานร่วมระหว่างพลเรือนกับทหาร ขึ้นอยู่กับระดับของหน่วยและสถานการณ์สาธารณภัยนั้นๆ โดยมีแนวทางปฏิบัติสอดคล้องกับแผนการป้องกันและบรรเทาสาธารณภัยกระทรวงกลาโหม แผนการป้องกันและบรรเทาสาธารณภัยจังหวัด (ระบุชื่อจังหวัด) พ.ศ. ๒๕๕๘ และข้อตกลงว่าด้วยการป้องกันและบรรเทาสาธารณภัย ระหว่างผู้อำนวยการจังหวัดกับหน่วยงานทหารในพื้นที่ ทั้งนี้รายละเอียดการแบ่งมอบพื้นที่ในการช่วยเหลือ ผู้ประสบภัยพิบัติของหน่วยทหารปรากฏตามภาคผนวก ก

๒.๗.๔ การปฏิบัติร่วมกับภาคประชาสังคม เอกชน และองค์การสาธารณกุศล

กองอำนาจการป้องกันและบรรเทาสาธารณภัย (องค์การบริหารส่วนตำบลคลองวาฬ) เป็นศูนย์กลางในการประสานการปฏิบัติในเขตรับผิดชอบตลอด ๒๔ ชั่วโมง เพื่อให้สามารถติดต่อประสานงาน ส่ง การ รายงาน การปฏิบัติ และสถานการณ์ระหว่างทุกหน่วยงานที่เกี่ยวข้องได้อย่างต่อเนื่อง รวดเร็ว และเชื่อถือได้ โดยมีแนวทางปฏิบัติ ดังนี้

(๑) จัดเจ้าหน้าที่ประสานงานกับศูนย์ปฏิบัติการฉุกเฉิน (องค์การบริหารส่วนตำบลคลองวาฬ) (กรณีเกิด สาธารณภัย) เพื่อร่วมปฏิบัติการป้องกันและบรรเทาสาธารณภัย และการช่วยเหลือสงเคราะห์ ผู้ประสบภัย ให้เป็นไปอย่างมีเอกภาพ

(๒) จัดทำแผนประสานงานกับองค์การสาธารณกุศล และให้องค์การสาธารณกุศล ในจังหวัดจัดเจ้าหน้าที่ประสานงานกับ (องค์การบริหารส่วนตำบลคลองวาฬ) ตลอด ๒๔ ชั่วโมง พร้อมอุปกรณ์และบุคลากรที่สามารถปฏิบัติการกิจได้

(๓) (องค์การบริหารส่วนตำบลคลองวาฬ) และโรงพยาบาลส่งเสริมสุขภาพประจำตำบล ร่วมกับองค์การ สาธารณกุศลจัดทำแนวทางปฏิบัติในการสนับสนุนทรัพยากร เจ้าหน้าที่ อุปกรณ์ และเครื่องมือ เพื่อการปฏิบัติงานขององค์กรปฏิบัติในการจัดการสาธารณภัยแต่ละระดับ

(๔) กรณีที่เมื่อเกิดสาธารณภัยขึ้น ถ้าองค์การสาธารณกุศลไปถึงพื้นที่ประสบภัยก่อน เจ้าหน้าที่ผู้รับผิดชอบ ให้กันเขตพื้นที่อันตรายและกันไม่ให้ผู้ที่ไม่เกี่ยวข้องเข้าไปยังพื้นที่อันตราย พร้อมทั้ง แจ้งหน่วยงานหรือเจ้าหน้าที่ผู้รับผิดชอบโดยทันที เพื่อดำเนินการควบคุมสถานการณ์สาธารณภัย

(๕) กรณีที่ได้รับการประสานจาก (องค์การบริหารส่วนตำบลคลองวาฬ) หรือหน่วยงานที่รับผิดชอบ เช่น ตำรวจ เทศบาล เป็นต้น ให้องค์การสาธารณกุศลจัดชุดเคลื่อนที่เร็วออกไปยังที่เกิดเหตุ และให้ รายงานตัว ที่ศูนย์ปฏิบัติการฉุกเฉิน (องค์การบริหารส่วนตำบลคลองวาฬ) หรือผู้อำนวยการท้องถิ่น เพื่อรับ มอบหมายภารกิจในการปฏิบัติการ

(๖) กรณีหลังเกิดสาธารณภัย ให้องค์การสาธารณกุศล องค์กรเอกชน ช่วยเหลือ เจ้าหน้าที่หรือหน่วยงานที่เกี่ยวข้องในการรักษาความปลอดภัยในสถานที่เกิดเหตุ และพื้นที่รองรับการอพยพ

ประสานหน่วยแพทย์และพยาบาล อีกทั้งให้การรักษาพยาบาลเบื้องต้นแก่ผู้ประสบสาธารณภัย พร้อมทั้งลำเลียงผู้ได้รับบาดเจ็บส่งโรงพยาบาลส่งเสริมสุขภาพประจำตำบล รวมทั้งอพยพช่วยเหลือผู้ประสบสาธารณภัยไปยังที่ปลอดภัยหรือพื้นที่รองรับการอพยพ

ตารางที่ ๒-๒ : รายนามภาคประชาสังคม และองค์การสาธารณกุศลในพื้นที่ (อบต.คลองวาฬ)

ลำดับที่	รายนามภาคประชาสังคม และองค์การสาธารณกุศล	โทรศัพท์/โทรสาร	รายชื่อผู้ประสานงาน
๑.		
๒.		
๓.		
๔.		
๕.		
๖.		
๗.		

บทที่ ๓ การปฏิบัติก่อนเกิดภัย

๓.๑ การลดความเสี่ยงจากสาธารณภัย

แผนปฏิบัติการในการป้องกันและบรรเทาสาธารณภัยของ (องค์การบริหารส่วนตำบลคลองวาฬ) ฉบับนี้ มุ่งดำเนินงานตอบสนองต่อยุทธศาสตร์การจัดการความเสี่ยงจากสาธารณภัยตามแผนการป้องกันและบรรเทาสาธารณภัยแห่งชาติ พ.ศ. ๒๕๕๘ ให้บรรลุผลสำเร็จในทางปฏิบัติ โดยมีเป้าหมายสำคัญในการลดความเสี่ยงจากสาธารณภัย เพื่อสร้างความเชื่อมั่น ความปลอดภัย ในชีวิตและทรัพย์สินของประชาชนในพื้นที่ ตามแนวทางในการดำเนินงานด้านการป้องกัน บรรเทา การลดผลกระทบจากสาธารณภัย และการเตรียมความพร้อม ดังนี้

ยุทธศาสตร์การมุ่งเน้นการลดความเสี่ยงจากสาธารณภัย เป็นการลดโอกาสที่จะได้รับผลกระทบทางลบจากสาธารณภัยอย่างเป็นระบบ โดยการวิเคราะห์และการบริหารจัดการปัจจัยที่เป็นสาเหตุและผลกระทบของสาธารณภัย เพื่อกำหนดนโยบาย มาตรการ หรือกิจกรรมต่างๆ ให้สามารถลดความถี่และความรุนแรงของภัยพิบัติที่เกิดขึ้นได้ ลดปัจจัยที่ทำให้เกิดความเปราะบาง และเพิ่มศักยภาพของบุคคล ชุมชน และสังคมให้เข้มแข็งในการจัดการปัญหา โดยมีเป้าหมายในการลดความเสี่ยงที่มีอยู่ในชุมชนและสังคมในปัจจุบัน รวมถึงป้องกันความเสียหาย ที่อาจเกิดขึ้นในอนาคต

๓.๒ การประเมินความเสี่ยงจากสาธารณภัย

๓.๒.๑ นิยามความเสี่ยง

ความเสี่ยงจากสาธารณภัย (Disaster Risk) หมายถึง โอกาสที่สาธารณภัย ทำให้เกิดความสูญเสียต่อชีวิต ร่างกาย ทรัพย์สิน ความเป็นอยู่ และภาคบริการต่างๆ ในชุมชนใดชุมชนหนึ่ง ณ หนึ่งช่วงเวลาใดเวลาหนึ่งในอนาคต ซึ่งสามารถแทนด้วยสมการแสดงความสัมพันธ์ของปัจจัยที่เกี่ยวข้องกับ ความเสี่ยง ได้แก่ ภัย ความถี่ ความรุนแรง ความเปราะบาง และศักยภาพ ดังนี้

ความเสี่ยง (Risk) = ภัย (Hazard) x ความถี่ (Exposure) x ความเปราะบาง (Vulnerability)
ศักยภาพ (Capacity)

การวิเคราะห์ความเสี่ยง, การประเมินความเสี่ยง (Risk Assessment) หมายถึง กระบวนการกำหนดลักษณะ ขนาด หรือขอบเขตของความเสี่ยงโดยการวิเคราะห์ภัยที่เกิดขึ้นและประเมินสถานะ การเปิดรับต่อความเสี่ยง (exposure) ความเปราะบาง (Vulnerability) และ ศักยภาพ (Capacity) ในการรับมือของชุมชนที่อาจเป็นอันตรายต่อชีวิตและทรัพย์สิน การดำรงชีวิตและสิ่งแวดล้อม เป็นการวิเคราะห์ความน่าจะเป็น ในการเกิดผลกระทบจากภัยในพื้นที่หนึ่ง ๆ มีประโยชน์ในการวางแผนเพื่อจัดการความเสี่ยงอย่างมีระบบ

ภัย (Hazard) หมายถึง เหตุการณ์ที่เกิดจากธรรมชาติหรือการกระทำของมนุษย์ที่อาจนำมาซึ่ง ความสูญเสียต่อชีวิต ทรัพย์สิน ตลอดจนทำให้เกิดผลกระทบทางเศรษฐกิจ สังคม และสิ่งแวดล้อม

ความถี่ (Exposure) หมายถึง การที่ผู้คน อาคารบ้านเรือน ทรัพย์สิน ระบบต่างๆ หรือ องค์ประกอบใดๆ มีที่ตั้งอยู่ในพื้นที่เสี่ยงและอาจได้รับความเสียหาย

ความเปราะบาง (Vulnerability) หมายถึง ปัจจัยหรือสถานะใดๆ ที่ทำให้ชุมชนหรือสังคมขาด ความสามารถในการปกป้องตนเอง ทำให้ไม่สามารถรับมือกับสาธารณภัย หรือไม่สามารฟฟื้นฟู่ได้อย่างรวดเร็วจาก

ความเสียหายอันเกิดจากสาธารณภัย ปัจจัยเหล่านี้มีอยู่ในชุมชนหรือสังคมมานานก่อนเกิดสาธารณภัย และอาจเป็นปัจจัยที่ทำให้ผลกระทบของภัยมีความรุนแรงมากขึ้น

ศักยภาพ (Capacity) หมายถึง ความสามารถที่จะกระทำการอย่างใดอย่างหนึ่ง หรือความสามารถที่อาจจะพัฒนาต่อไปให้เป็นประโยชน์มากขึ้น

๓.๒.๒ ขั้นตอนการประเมินความเสี่ยงจากสาธารณภัย ประกอบด้วย ๗ ขั้นตอน ได้แก่ ขั้นที่ ๑ การทำความเข้าใจเหตุการณ์ปัจจุบัน ความต้องการในการประเมินความเสี่ยง และพิจารณาถึงข้อมูลในอดีต ขั้นที่ ๒ การประเมินภัย ขั้นที่ ๓ การประเมินความถี่และความรุนแรง ขั้นที่ ๔ การวิเคราะห์ความเปราะบางและศักยภาพ ขั้นที่ ๕ การวิเคราะห์ผลกระทบและระดับความเสี่ยง ขั้นที่ ๖ การจัดทำข้อมูลความเสี่ยงและแนวทางในการจัดการ และลดความเสี่ยง ขั้นที่ ๗ การพัฒนาหรือปรับปรุงยุทธศาสตร์และแผนปฏิบัติการในการลดความเสี่ยงจากสาธารณภัย

ให้กองอำนวยการป้องกันและบรรเทาสาธารณภัย (องค์การบริหารส่วนตำบลคลองวาฬ) จัดทีมประเมินความเสี่ยงจากสาธารณภัย เพื่อเข้าสำรวจพื้นที่และจัดเก็บข้อมูลข้อเท็จจริงจากเหตุการณ์สาธารณภัย และเป็นข้อมูลในการวิเคราะห์และประเมินความเสี่ยง รวมทั้งผลกระทบที่อาจจะเกิดขึ้น เพื่อประกอบการตัดสินใจสั่งการในการรับมือสถานการณ์ภัยที่อาจจะเกิดขึ้น ได้แก่ (๑) การกำจัดความเสี่ยง (การป้องกันหรือหลีกเลี่ยง) (๒) การแก้ไขปัญหาความเปราะบางและความถี่และความรุนแรง (การลดผลกระทบ) (๓) การเตรียมความพร้อมรับมือสาธารณภัย และ (๔) การถ่ายโอนหรือแบ่งปันความเสี่ยง

ทั้งนี้ ตัวอย่างของทางเลือกในการจัดการความเสี่ยงตามกลยุทธ์ข้างต้น ในกรณีแผ่นดินไหว พายุโซนร้อน และอุทกภัย แสดงในตารางที่ ๓-๑

ตารางที่ ๓-๑ : ตัวอย่างของประเภททางเลือกในการจัดการความเสี่ยง กรณีแผ่นดินไหว พายุโซนร้อน และอุทกภัย

ประเภทของภัย	ประเภททางเลือกในการจัดการภัยพิบัติ			
	การป้องกัน/หลีกเลี่ยง	การลดผลกระทบ	การเตรียมความพร้อม	การถ่ายโอนหรือแบ่งปันความเสี่ยง
แผ่นดินไหว (ตัวอย่าง)	ย้ายสิ่งก่อสร้างและโครงสร้างที่เปราะบางทั้งหมดจากบริเวณพื้นที่เสี่ยงสูงซึ่งจะได้รับผลกระทบจากแรงสั่นและบริเวณเสี่ยงต่อทรายเดือดหรือทรายเหลว	ใช้วัสดุและวิธีการก่อสร้างที่ทนต่อแผ่นดินไหว ออกกฎหมายควบคุมสิ่งก่อสร้าง การซ่อมแซมและเสริมความแข็งแรง อาคาร การวางแผนการใช้ที่ดิน โดยคำนึงถึงความเสี่ยง	การวางแผนเฉพาะกิจฉุกเฉิน ซึ่งครอบคลุมทั้งบริเวณการเฝ้าระวังแผ่นดินไหว การซ้อมรับมือแผ่นดินไหว การจัดเตรียมสิ่งของยังชีพและสิ่งของสำรองจ่าย การฝึกทีมค้นหาและช่วยเหลือ การให้ความรู้แก่ประชาชน	ประกันความเสี่ยงจากแผ่นดินไหว การรวมกลุ่มความเสี่ยง เงินทุนสำหรับซ่อมสร้างและกองทุน ออมทรัพย์ชุมชน สำหรับการซ่อมสร้างและฟื้นฟูสภาพ

ประเภทของภัย	ประเภททางเลือกในการจัดการภัยพิบัติ			
	การป้องกัน/ หลีกเลี่ยง	การลดผลกระทบ	การเตรียม ความพร้อม	การถ่ายโอนหรือ แบ่งปันความเสี่ยง
พายุโซนร้อน และอุทกภัย (ตัวอย่าง)	ย้ายชุมชนที่เสี่ยง ออกห่างจากชายฝั่ง และเส้นทางพายุ รวมถึงบริเวณพื้นที่ ต่ำซึ่งเสี่ยงต่อ อุทกภัย	ก่อสร้างแนวกำบัง ลมหรือใช้พื้นที่ ทางธรรมชาติ ในการลดแรงลม ก่อสร้างคันดินหรือ เขื่อนหรือกำแพง คลื่น และอื่นๆ เป็น แนวกันน้ำ ยกอาคารให้บริเวณ เสี่ยงต่อน้ำท่วม อยู่เหนือระดับน้ำ ที่คาดการณ์ไว้ ใช้ แนวกำบังธรรมชาติ เช่น ป่าชายเลน วางแผนที่ดิน เป็นต้น	การเฝ้าระวัง การพยากรณ์ การเตือนภัย ล่วงหน้าสำหรับ พายุไต้ฝุ่น การเตือนภัยน้ำท่วม ล่วงหน้า การจัดการและ การวางแผนอพยพ การจัดเตรียม สิ่งของยังชีพ การหาที่หลบพายุ ไต้ฝุ่นและกำหนด ศูนย์อพยพฉุกเฉิน	ประกันความเสี่ยง อุทกภัย ประกัน ผลผลิตจากภัยพิบัติ เงินทุนเพื่อการซ่อม ซ่อมสร้าง หรือ กองทุนออมทรัพย์ ของชุมชนสำหรับ การซ่อมสร้าง โครงการรับซื้อบ้าน ในพื้นที่น้ำท่วมถึง

รายละเอียดเรื่องการประเมินความเสี่ยงจากสาธารณภัยสามารถศึกษาเพิ่มเติมได้ที่

๓.๓ พื้นที่เสี่ยง ระดับความเสี่ยง และปัจจัยที่ทำให้เกิดความเสียหายจากสาธารณภัย

เมื่อมีการวิเคราะห์ความเสี่ยง หรือการประเมินความเสี่ยงจากสาธารณภัยแล้วจะทำให้ทราบถึงพื้นที่เสี่ยงภัยและปัจจัยที่ทำให้เกิดความเสียหายจากสาธารณภัย ซึ่งจะทำให้สามารถกำหนดแนวทางในการลดความเสี่ยงจากสาธารณภัยได้ตรงกับความเสี่ยงที่เกิดขึ้น นำไปสู่การลดความเสี่ยงอย่างยั่งยืน ที่หมู่บ้าน/ชุมชนมีวิธีการ ระบุ รับ ปรับตัวในการรับมือกับสถานการณ์สาธารณภัยที่อาจเกิดขึ้น เช่น การกำหนดกิจกรรม โครงการหรือแผนงานที่กำหนดจากผลการประเมินและวิเคราะห์ความเสี่ยงของพื้นที่หนึ่งๆ เพื่อลดโอกาสในการได้รับผลกระทบ จากสาธารณภัยที่สามารถคาดการณ์ได้ในปัจจุบันและเพื่อป้องกันไม่ให้เกิดความเสี่ยงเพิ่มมากขึ้นในอนาคต

(องค์การบริหารส่วนตำบลคลองวาฬ) รับผิดชอบในการป้องกันและบรรเทาสาธารณภัยในเขตตำบลคลองวาฬ ซึ่งมีหมู่บ้านที่เป็นพื้นที่เสี่ยงภัย และปัจจัยที่เป็นสาเหตุทำให้เกิดความเสี่ยงจากภัยต่างๆ ดังต่อไปนี้

ตารางที่ ๓-๒ : ตารางแสดงปัจจัย/สาเหตุที่ทำให้เกิดความเสียหายจากสาธารณภัยของ (อบต.คลองวาฬ)

ประเภทของภัย	ระดับความเสียหาย			ปัจจัย/สาเหตุ ที่ทำให้เกิดความเสียหายจากสาธารณภัย	แผนงาน/โครงการลดความเสี่ยงจากสาธารณภัย
	เสี่ยงสูง	เสี่ยงปานกลาง	เสี่ยงต่ำ		
อุทกภัย	หมู่ที่ ๑	หมู่ที่ ๔	หมู่ที่ ๖		
ภัยแล้ง	หมู่ที่ ๓	หมู่ที่ ๖	หมู่ที่ ๗		
วาตภัย	หมู่ที่ ๖	หมู่ที่ ๙	หมู่ที่.....		
อัคคีภัย	หมู่ที่.....	หมู่ที่.....	หมู่ที่.....		
สารเคมีและวัตถุอันตราย	หมู่ที่.....	หมู่ที่.....	หมู่ที่.....		

(ตัวอย่าง) การวิเคราะห์และประเมินความเสี่ยงจากสาธารณภัย (ให้ดำเนินการในบริบทของสภาพพื้นที่และสภาวะแวดล้อมในท้องถิ่น/ชุมชน)

ประเภทของภัย	ระดับความเสียหาย			ปัจจัย/สาเหตุ ที่ทำให้เกิดความเสียหายจากสาธารณภัย	แผนงาน/โครงการลดความเสี่ยงจากสาธารณภัย
	เสี่ยงสูง	เสี่ยงปานกลาง	เสี่ยงต่ำ		
อุทกภัย	หมู่ที่ ๑	หมู่ที่ ๔	หมู่ที่ ๖	<p>ความเปราะบาง</p> <p>๑) เป็นพื้นที่ราบลุ่ม มีลำคลองหลายสาย คลองไส้ไก่ พื้นที่บางจุดไม่มีฝนนั่งกันน้ำ และต้นเงิน</p> <p>๒) มีวัชพืช ขยะ กีดขวางทางน้ำทำให้น้ำระบายไม่ทัน</p> <p>ความอ่อนแอ</p> <p>๑) ประชาชนส่วนใหญ่ปลูกบ้านพักอาศัยติดริมลำคลอง</p> <p>๒) ประชาชนทิ้งขยะลงใน ลำคลองทำให้ต้นเงิน ท่อและรางระบายน้ำอุดตัน/ขยะ</p> <p>๓) ขาดระบบเตือนภัยที่มีประสิทธิภาพ</p> <p>ศักยภาพ</p> <p>๑) อาสาสมัคร จิตอาสา ผู้นำชุมชน พร้อมที่จะปฏิบัติงาน</p> <p>๒) อบต. มีงบสำรองจ่ายที่เพียงพอที่ใช้ในการป้องกันภัยอย่างเพียงพอ</p>	<p>- ขุดลอกแหล่งน้ำสาธารณะ</p> <p>- ชุมชน/หมู่บ้าน มีการฝึกอบรมการป้องกันและบรรเทาสาธารณภัยเป็นประจำ</p> <p>- จัดทำแผนปฏิบัติการป้องกันและแก้ไขปัญหาอุทกภัย ดินโคลนถล่ม</p> <p>- ก่อสร้างฝนนั่งกันน้ำบริเวณริมลำคลอง</p> <p>- จัดซื้อวัสดุ ครุภัณฑ์ที่ใช้ในการป้องกันภัยอย่างเพียงพอ</p>
ภัยแล้ง	หมู่ที่ ๓	หมู่ที่ ๖	หมู่ที่ ๗	- พื้นที่ส่วนใหญ่เป็นพื้นที่ทางเกษตร	- มีเขื่อนหรือแหล่งน้ำ

ประเภทของภัย	ระดับความเสียหาย			ปัจจัย/สาเหตุ ที่ทำให้เกิดความเสียหายจากสาธารณภัย	แผนงาน/โครงการ การลดความเสี่ยง จากสาธารณภัย
	เสี่ยงสูง	เสี่ยงปานกลาง	เสี่ยงต่ำ		
				<p>เกษตรกรจึงมีความต้องการใช้น้ำในปริมาณมากและต่อเนื่องทั้งปี โดยเฉพาะพื้นที่หมู่ที่.....</p> <p>- แหล่งกักเก็บน้ำเพื่อการเกษตรรวมทั้งแม่น้ำลำคลองต้นเขิน โดยเฉพาะพื้นที่หมู่ที่ ๖</p> <p>- มีการบุกรุกทำลายป่าไม้ โดยเฉพาะพื้นที่หมู่ที่.....</p>	<p>และระบบชลประทานที่ดี</p> <p>- ขุดลอกแหล่งน้ำเดิมเพื่อกักเก็บน้ำไว้ใช้ในฤดูแล้ง</p> <p>- มีการรณรงค์ในการอนุรักษ์ทรัพยากรธรรมชาติและขยายพื้นที่ป่า เช่น การปลูกป่า</p>
วาทภัย	หมู่ที่ ๖	หมู่ที่ ๙	หมู่ที่ ๓	<p>ความเปราะบาง</p> <p>๑) ในพื้นที่ประชาชนประกอบอาชีพทำสวนผลไม้ มีต้นไม้สูงอยู่บริเวณรอบบ้าน</p> <p>๒) ประชาชนไม่มีความรู้ในการป้องกันวาทภัยและพายุ ลมกรรโชกแรง</p> <p>๓) บ้านเรือนของประชาชนมีลักษณะไม่แข็งแรง</p> <p>ความอ่อนแอ</p> <p>๑) ในพื้นที่มีต้นไม้ใหญ่มาก</p> <p>๒) อาคารบ้านเรือนของประชาชนชำรุดเสียหายขาดการบำรุงซ่อมแซม</p> <p>๒) ลักษณะภูมิอากาศโดยทั่วไปอยู่ภายใต้อิทธิพลของลมมรสุม</p> <p>ศักยภาพ</p> <p>๑) อบต.มีงบประมาณที่เพียงพอในการป้องกันและบรรเทา สาธารณภัย</p> <p>๒) กลุ่ม องค์กรภาคเอกชน/ภาคราชการ ประชาชนจิตอาสา มีความพร้อมในการปฏิบัติงาน</p>	<p>- การติดตามสภาพอากาศในช่วงฤดูมรสุม</p> <p>- ฝึกอบรมให้ความรู้แก่ประชาชนในการป้องกันและรับมือวาทภัย/ลมกรรโชกแรง</p> <p>- การปรับปรุงและซ่อมแซม อาคาร ที่อยู่อาศัย ให้มีสภาพมั่นคงแข็งแรง สามารถทนต่อลมพายุได้- ตัดแต่งต้นไม้บริเวณที่อยู่อาศัย</p> <p>- จัดซื้อวัสดุ ครุภัณฑ์ที่จำเป็นในการป้องกันภัย</p>
อัคคีภัย	หมู่ที่ ๔	หมู่ที่ ๓	หมู่ที่ ๕	<p>ความเปราะบาง</p> <p>๑) บ้านเรือนของประชาชนส่วนใหญ่</p>	<p>- จัดทำแผนปฏิบัติการ</p>

ประเภทของภัย	ระดับความเสียหาย			ปัจจัย/สาเหตุ ที่ทำให้เกิดความเสียหายจากสาธารณภัย	แผนงาน/โครงการ การลดความเสี่ยงจากสาธารณภัย
	เสี่ยงสูง	เสี่ยงปานกลาง	เสี่ยงต่ำ		
				<p>ก่อสร้างจากไม่มีความเสี่ยงที่จะเกิดอัคคีภัยได้ง่าย</p> <p>๒) บ้านเรือนของประชาชนก่อสร้างมานานสายไฟฟ้า อุปกรณ์ไฟฟ้าอาจชำรุดเสียหาย ส่วนใหญ่มักจะเกิดไฟฟ้าลัดวงจร</p> <p>ความปลอดภัย</p> <p>๑) การเผาขยะหรือเศษวัสดุ จากการทำเกษตรกรรมอาจลุกลามไปสู่บ้านเรือนของประชาชนและสถานที่ราชการ</p> <p>๒) สภาวะภูมิอากาศแห้งแล้งยาวนาน อาจจะทำให้มีความเสี่ยงที่จะเกิดอัคคีภัย</p> <p>๓) ประชาชนตั้งบ้านเรือน อยู่อย่างหนาแน่น</p> <p>ศักยภาพ</p> <p>๑) อบต. มีงบประมาณที่เพียงพอในการป้องกันและบรรเทาสาธารณภัย</p> <p>๒) กลุ่ม องค์กรภาคเอกชนภาค/ราชการประชาชนจิตอาสา มีความพร้อมในการปฏิบัติงาน</p>	<p>ป้องกันและควบคุมอัคคีภัย</p> <p>- ปรับปรุงซ่อมแซมบ้านเรือนสายไฟฟ้าและอุปกรณ์ไฟฟ้า</p> <p>- มีการฝึกอบรมการป้องกันและบรรเทาสาธารณภัยด้านอัคคีภัยและให้ความรู้เกี่ยวกับอัคคีภัยแก่ประชาชน</p> <p>จัดซื้อวัสดุ -ครุภัณฑ์ที่จำเป็นในการป้องกันภัย</p>

หมายเหตุ : ตัวอย่างตารางมาตรฐานในการประเมินค่าความเสี่ยง (สูง/ปานกลาง/ต่ำ) ตามภาคผนวก ๓

๓.๔ แนวทางปฏิบัติในการลดความเสี่ยงจากสาธารณภัย

๓.๔.๑ การป้องกันและลดผลกระทบ

เนื่องจาก (องค์การบริหารส่วนตำบลคลองวาฬ) มีพื้นที่.....สาธารณภัยที่ส่งผลกระทบ ได้แก่ ภัยจาก (ระบุชื่อประเภทภัย เช่น อัคคีภัย เป็นต้น ตามที่วิเคราะห์ความเสี่ยงไว้ในบทที่ ๑) จึงให้ความสำคัญกับแนวทางการดำเนินงาน ดังนี้

(๑) ด้านโครงสร้าง

(องค์การบริหารส่วนตำบลคลองวาฬ) ได้พิจารณาโครงสร้างที่สอดคล้องกับสภาพพื้นที่เสี่ยงภัยแล้ว และได้จัดสร้าง (ระบุถึงสิ่งก่อสร้างที่มีอยู่ในพื้นที่ อบต. ที่ใช้ในการป้องกันและบรรเทาสาธารณภัย อาทิ อาคาร เขื่อน กำแพง ประตูระบายน้ำ เส้นทางคมนาคมเพื่อส่งกำลังบำรุง ป้ายสัญญาณ ฯลฯ) ขึ้นเพื่อใช้ในการป้องกันและบรรเทาสาธารณภัยในพื้นที่

(๒) ด้านไม่ใช่โครงสร้าง

การป้องกันโดยไม่ใช่โครงสร้าง เป็นการใช้นโยบาย กฎระเบียบ การวางแผนและ กิจกรรมต่างๆ เพื่อลดความเสี่ยง โดย (องค์การบริหารส่วนตำบลคลองวาฬ) ได้มีการดำเนินการ ดังนี้

(๒.๑) ด้านการบังคับใช้กฎหมายและการมีส่วนร่วมของประชาชนในพื้นที่ กับ หน่วยงานภาครัฐในการป้องกันไม่ให้เกิดอัคคีภัย เช่น การให้ข้อมูลข่าวสารที่ถูกต้องแก่ประชาชนเกี่ยวกับ สาธารณ ภัยต่างๆ ที่เกิดจากการกระทำของประชาชนเอง เช่น การเผาตอซังข้าว การเผาใบอ้อย เป็นต้น

(๒.๒) วิเคราะห์และจัดทำแผนที่เสี่ยงภัยให้เหมาะสมกับพื้นที่ พร้อมทั้งจัดเก็บข้อมูล สถิติภัย และหาปัจจัยที่ทำให้เกิดความเสียหายจากสาธารณภัย เพื่อเป็นฐานข้อมูลในการหาแนวทาง การลดความ เสี่ยงจากสาธารณภัยอย่างเป็นระบบ มุ่งสู่การแก้ไขปัญหาอย่างยั่งยืน

๓.๔.๒ การเตรียมความพร้อมรับสถานการณ์ภัย

การเตรียมความพร้อมเป็นการดำเนินการที่เน้นช่วงก่อนเกิดภัยเพื่อให้ประชาชนหรือ ชุมชน และหน่วยงานที่เกี่ยวข้องมีองค์ความรู้ ชีตความสามารถ และทักษะต่างๆ พร้อมทั้งจะรับมือกับสาธารณภัย โดย (องค์การบริหารส่วนตำบลคลองวาฬ) มีการดำเนินงาน ประกอบด้วย

(๑) การจัดการความเสี่ยงจากภัยพิบัติโดยอาศัยชุมชนเป็นฐาน (CBDRM)

เป็นการเสริมสร้างศักยภาพโดยเน้นการอาศัยชุมชน/หมู่บ้านเป็นศูนย์กลาง ใน การป้องกัน แก้ไข บรรเทา และฟื้นฟูความเสียหายจากสาธารณภัย โดยให้ชุมชนเข้ามามีส่วนร่วมในการวางแผน ตัดสินใจ กำหนดแนวทางการแก้ปัญหาในการจัดการความเสี่ยงจากสาธารณภัย เพื่อลดความเสี่ยงภัยของชุมชน และเพิ่มขีดความสามารถให้คนในชุมชนมีศักยภาพในการระงับบรรเทาภัยได้ด้วยตนเองในระดับหนึ่ง ก่อนที่ หน่วยงานภายนอกจะเข้าไปให้ความช่วยเหลือ รวมทั้งเป็นการสร้างภาคีเครือข่ายภาคประชาชน ในรูปแบบ อาสาสมัครเพื่อช่วยเหลืองานเจ้าหน้าที่ในขั้นตอนการเตรียมความพร้อม

(๒) การฝึกการป้องกันและบรรเทาสาธารณภัยในพื้นที่

เป็นเครื่องมือและกิจกรรมในการสร้างความพร้อมและเพิ่มศักยภาพของหน่วยงาน และบุคลากร รวมทั้งเป็นการทดสอบการประสานงานและการบูรณาการความร่วมมือ ทำให้ทราบจุดบกพร่องและ ช่องว่างในการปฏิบัติงานในภาวะฉุกเฉิน เพื่อนำไปสู่การปรับปรุงแผนปฏิบัติการในการป้องกันและบรรเทาสาธาณ ภัยของ (องค์การบริหารส่วนตำบลคลองวาฬ) และแผนเผชิญเหตุสาธารณภัยให้มีความสมบูรณ์มากยิ่งขึ้น ทั้งนี้ การฝึกการป้องกันและบรรเทาสาธารณภัยให้หมายรวมถึงการฝึก การซักซ้อม และการฝึกปฏิบัติตามความ เหมาะสมและความจำเป็นของแต่ละหน่วยงานในทุกระดับ โดยกองอำนวยการป้องกันและบรรเทา สาธารณ ภัย (องค์การบริหารส่วนตำบลคลองวาฬ) จะมีการประสานและสั่งการอำนวยการให้ชุมชน/หมู่บ้าน ดำเนินการฝึก การป้องกันและบรรเทาสาธารณภัยแบบบูรณาการอย่างสม่ำเสมอ

(๓) การเฝ้าระวังและประเมินสถานการณ์

(๓.๑) จัดชุดเฝ้าระวังและติดตามสถานการณ์ เพื่อทำหน้าที่เฝ้าระวังและติดตาม สถานการณ์ข้อมูลความเคลื่อนไหวของเหตุการณ์สาธารณภัยที่อาจจะเกิดขึ้นตลอด ๒๔ ชั่วโมง พร้อมทั้งประสาน การปฏิบัติกับกองอำนวยการป้องกันและบรรเทาสาธารณภัยข้างเคียง

(๓.๒) ติดตามการรายงานสภาพอากาศปรากฏการณ์ธรรมชาติ ข้อมูลสถานการณ์ และการแจ้งข่าว การเตือนภัยจากกองอำนวยการป้องกันและบรรเทาสาธารณภัยระดับเหนือขึ้นไป และ หน่วยงานที่เกี่ยวข้อง เช่น กรมอุตุนิยมวิทยา กรมชลประทาน กรมทรัพยากรน้ำ กรมอุทกศาสตร์ กรมป้องกัน และบรรเทาสาธารณภัย ฯลฯ รวมทั้งสื่อต่างๆ เพื่อรวบรวมข้อมูล วิเคราะห์ เฝ้าระวัง ประเมินแนวโน้มการเกิดภัย

(๓.๓) จัดทีมประชาสัมพันธ์ เพื่อให้ข้อมูลข่าวสารให้ประชาชนได้รับทราบ ถึง ระยะเวลา ภาวะที่จะคุกคาม (อันตรายต่อชีวิตและทรัพย์สิน) เป็นระยะๆ เพื่อป้องกันความตื่นตระหนกและความ สับสนในเหตุการณ์ที่จะเกิดขึ้น และให้ความสำคัญกับผู้ที่ต้องช่วยเหลือเป็นกรณีพิเศษ เช่น ผู้พิการ ทั้งนี้ ความถี่ ของการแจ้งข่าวเตือนภัยขึ้นอยู่กับแนวโน้มการเกิดภัย

(๓.๔) จัดให้มีอาสาสมัครและเครือข่ายเฝ้าระวังและติดตามสถานการณ์ ปฏิบัติงานตลอด ๒๔ ชั่วโมง และแจ้งข่าว เตือนภัยระดับชุมชน ทำหน้าที่ติดตาม เฝ้าระวังปรากฏการณ์ธรรมชาติ ที่มีแนวโน้มการเกิดภัย แจ้งข่าว เตือนภัยแก่ชุมชน และรายงานสถานการณ์ให้กองอำนวยการป้องกันและบรรเทา สาธารณภัย (องค์การบริหารส่วนตำบลคลองวาฬ) โดยใช้ระบบการสื่อสาร เครื่องมือแจ้งเตือนภัยของชุมชน

การติดตามข้อมูลความเคลื่อนไหวของเหตุการณ์ที่อาจส่งผลให้เกิดสาธารณภัย รวมทั้งทำหน้าที่เฝ้าระวัง ให้ข้อมูลข่าวสารแก่ประชาชน โดยกองอำนวยการป้องกันและบรรเทาสาธารณภัย (องค์การบริหารส่วนตำบลคลองวาฬ) แลกเปลี่ยนข้อมูลข่าวสาร วิเคราะห์ และประเมินสถานการณ์จากข้อมูล ข่าวสารที่ได้รับ และตรวจสอบข้อเท็จจริงของข้อมูล เพื่อตัดสินใจในการเตรียมรับมือกับสาธารณภัย

รายงานสถานการณ์ภัยและผลการปฏิบัติให้กองอำนวยการป้องกันและบรรเทา สาธารณภัยอำเภอและจังหวัดทราบเป็นระยะๆ เพื่อประสานและสนับสนุนการปฏิบัติร่วมกัน

(๔) การเตรียมการอพยพ

กองอำนวยการป้องกันและบรรเทาสาธารณภัย (องค์การบริหารส่วนตำบลคลอง วาฬ) มีแนวทางปฏิบัติสำหรับเตรียมการอพยพ ดังนี้

(๔.๑) จัดทำแผนอพยพหลักผู้ประสบภัย แผนอพยพหลักส่วนราชการ โดยมี สารสำคัญประกอบด้วย จำนวนผู้อพยพ บัญชีส่วนราชการ สิ่งอำนวยความสะดวกในการอพยพ การกำหนดเขต พื้นที่รองรับการอพยพให้อยู่ในพื้นที่ที่เหมาะสม การกำหนดเจ้าหน้าที่หรือผู้รับผิดชอบการอพยพไว้ให้ชัดเจน การ กำหนดเส้นทางอพยพหลักและเส้นทางอพยพสำรองสำหรับแต่ละประเภทภัย รวมทั้งการสำรวจและการจัดเตรียม พาหนะ น้ำมันเชื้อเพลิง แหล่งพลังงาน และระบบสื่อสารการอพยพ

(๔.๒) วางมาตรการการอพยพ

(๕) การเตรียมการจัดตั้งศูนย์พักพิงชั่วคราว

กองอำนวยการป้องกันและบรรเทาสาธารณภัย (องค์การบริหารส่วนตำบลคลอง วาฬ) มีแนวทางปฏิบัติสำหรับเตรียมการจัดตั้งศูนย์พักพิงชั่วคราว ดังนี้

(๕.๑) คัดเลือกและจัดหาสถานที่ตั้งศูนย์พักพิงชั่วคราว

(๕.๒) จัดการภายในศูนย์พักพิงชั่วคราว โดยกำหนดผู้รับผิดชอบภายในศูนย์พักพิงชั่วคราว คือ ผู้จัดการศูนย์พักพิงชั่วคราว ได้แก่ ผู้นำชุมชน กรณีโรงเรียนเป็นศูนย์พักพิงอาจเป็นผู้อำนวยการ โรงเรียน

(๕.๓) ปัจจัยความจำเป็นขั้นต่ำของศูนย์พักพิงชั่วคราวอื่นๆ

(๕.๔) ให้มีการบริหารจัดการข้อมูลผู้อพยพ โดยมีการเก็บบันทึกข้อมูลที่จำเป็น

(๖) การจัดตั้งศูนย์การเรียนรู้สาธารณภัย

กองอำนวยการป้องกันและบรรเทาสาธารณภัย (องค์การบริหารส่วนตำบลคลอง วาฬ) จะจัดทำโครงการจัดตั้งศูนย์การเรียนรู้สาธารณภัยประจำศูนย์เตรียมพร้อมป้องกันภัยประจำชุมชน/หมู่บ้าน ที่มี ความพร้อมเป็นลำดับแรกก่อน โดยมีวัตถุประสงค์ในการจัดตั้งศูนย์การเรียนรู้สาธารณภัย ดังนี้

(๖.๑) เพื่อให้ประชาชน/ชุมชนได้เรียนรู้สาธารณภัยต่างๆ ธรรมชาติและลักษณะของภัย

(๖.๒) เพื่อให้ประชาชนทราบถึงขั้นตอนและวิธีการจัดการความเสี่ยงจากสาธารณภัย เพื่อลดผลกระทบและความสูญเสียชีวิตที่อาจเกิดขึ้น

(๖.๓) เพื่อเพิ่มทักษะให้ประชาชนช่วยเหลือตนเอง สามารถรักษาชีวิตรอดได้ เมื่อเกิดสาธารณภัย

(๗) แผนการบริหารความต่อเนื่อง (Business Continuity Plan : BCP)

แผนการบริหารความต่อเนื่อง เป็นแผนปฏิบัติงานในสภาวะวิกฤตฉุกเฉิน ในสถานการณ์เมื่อเกิดภัยต่างๆ เช่น ภัยที่เกิดจากธรรมชาติ อุบัติเหตุ หรือการมุ่งร้ายต่อองค์กร ฯลฯ ซึ่งจาก สภาวะวิกฤตหรือเหตุการณ์ฉุกเฉินดังกล่าวส่งผลให้หน่วยงานหรือองค์กรต้องหยุดชะงักการดำเนินงานหรือ ไม่สามารถให้บริการประชาชนได้อย่างต่อเนื่อง ดังนั้น หน่วยงานส่วนราชการหรือองค์กรต่าง ๆ จึงต้องจัดทำแผนการบริหารความต่อเนื่อง (Business Continuity Plan : BCP) ขึ้น เพื่อเป็นแผนรองรับการดำเนินภารกิจของ หน่วยงานหรือองค์กรในช่วงสภาวะวิกฤตหรือเหตุการณ์ฉุกเฉิน เพื่อให้บริการประชาชนได้อย่างต่อเนื่อง เช่นเดียวกับในช่วงภาวะปกติ หากหน่วยงานหรือองค์กรไม่จัดทำแผนการบริหารความต่อเนื่องรองรับไว้ตั้งแต่ใน ภาวะปกติอาจส่งผลกระทบต่อหน่วยงานหรือองค์กรในด้านต่างๆ เช่น ด้านเศรษฐกิจ การเงิน การให้บริการ สังคม ชุมชน สิ่งแวดล้อม ตลอดจนชีวิตและทรัพย์สินของประชาชน เป็นต้น การจัดทำแผนการบริหารความต่อเนื่องจึงเป็นสิ่ง สำคัญที่จะช่วยให้สามารถรับมือกับเหตุการณ์ฉุกเฉินและให้บริการได้เมื่อเกิดภัยขึ้นวิกฤต เพื่อดำเนินงาน และให้บริการตามปกติตามระดับการให้บริการที่กำหนดไว้ซึ่งจะช่วยให้สามารถลดระดับ ความรุนแรงของ ผลกระทบที่เกิดขึ้นต่อหน่วยงานหรือองค์กรได้ แผนการบริหารความต่อเนื่องควรมีสาระสำคัญ ดังนี้

(๑) วัตถุประสงค์ของแผนการบริหารความต่อเนื่อง

(๒) ขอบเขตสถานการณ์ความเสี่ยงภัย เช่น แผนรับมือสถานการณ์ภัยจากอุทกภัย/ อัคคีภัย/แผ่นดินไหว ฯลฯ

(๓) กำหนดสถานที่ปฏิบัติงานสำรอง

(๔) กำหนดขั้นตอนการปฏิบัติ

- บทบาทหน้าที่และความรับผิดชอบของผู้ปฏิบัติงาน เช่น ทีมอพยพ ทีมปฐมพยาบาล ทีม กู้ชีพกู้ภัย ทีมประสานงานและสนับสนุน ทีมรักษาความสงบเรียบร้อย ฯลฯ

- ระดับความรุนแรงของสถานการณ์และขั้นตอนการปฏิบัติงานฉุกเฉิน

- การอพยพทรัพยากรที่จำเป็นและเหมาะสมต่อสถานการณ์

- ขั้นตอนการฟื้นฟูหน่วยงานหลังผ่านพ้นวิกฤต

ฯลฯ

๓.๔.๓ แนวทางปฏิบัติในการลดความเสี่ยงจากสาธารณภัยของชุมชน

ชุมชนมีบทบาทสำคัญเป็นอย่างมากในการเตรียมความพร้อมและลดความเสี่ยงจาก สาธารณภัย เนื่องจากชุมชนต้องอาศัยอยู่ในพื้นที่ของตนซึ่งมีความเสี่ยง หากชุมชนได้รับการพัฒนาศักยภาพรวมทั้งมี ภูมิปัญญาท้องถิ่นในการลดความเสี่ยงจากสาธารณภัย ก็สามารถทำให้ชุมชนของตนเองมีความปลอดภัยจากสาธารณ ภัยหรือฟื้นตัวจากสาธารณภัยที่เกิดขึ้นได้ภายในระยะเวลาอันรวดเร็ว โดยมีแนวทางปฏิบัติในการลดความเสี่ยงสาธารณภัยของชุมชน ดังนี้

(๑) การทำความเข้าใจเรื่องการลดความเสี่ยงจากสาธารณภัย ให้สำรวจชุมชน เพื่อ วิเคราะห์ความเสี่ยงและศักยภาพ รวมทั้งกลุ่มเปราะบางของชุมชน แล้วนำข้อมูลเหล่านั้นมาจัดทำเป็น แผนลด ความเสี่ยงภัยของชุมชน

- (๒) ใช้ภูมิปัญญาท้องถิ่นในการเตรียมพร้อมรับมือกับสาธารณภัย
- (๓) มีแผนในภาวะฉุกเฉินเมื่อเกิดสาธารณภัยและแผนการฟื้นฟูชุมชนหลังจากเกิด สาธารณภัย โดยมีการประสานงานกับหน่วยงานของรัฐที่มีหน้าที่รับผิดชอบในระดับท้องถิ่น ระดับอำเภอ และระดับจังหวัด เพื่อให้แผนมีการบูรณาการและตอบสนองความต้องการของชุมชนได้อย่างแท้จริง
- (๔) มีแผนรับมือกับสาธารณภัยในครอบครัว เช่น การสร้างบ้านเรือนให้มีความแข็งแรง และอยู่ในพื้นที่ปลอดภัย รวมทั้งมีการเตรียมพร้อมในครอบครัวหากต้องอพยพออกจากที่พักอาศัยเดิม
- (๕) จัดการฝึกอบรมสมาชิกชุมชนอยู่เสมอ โดยเฉพาะอย่างยิ่งกลุ่มเปราะบางเพื่อให้มี ศักยภาพมากขึ้น
- (๖) สร้าง ซ่อมแซม หรือปรับปรุงสาธารณูปโภคในชุมชนให้ช่วยลดความรุนแรงจาก สาธารณภัย เช่น ชุมชนที่โดนน้ำท่วมบ่อยอาจมีการสร้างฝายชะลอน้ำหรือทำพื้นที่แก้มลิงเพื่อพักน้ำ เป็นต้น
- (๗) เตรียมสิ่งของยังชีพที่จำเป็นก่อนที่จะเกิดสาธารณภัย

๓.๕ การแจ้งเตือนภัย

การแจ้งเตือนภัยเป็นการแจ้งเตือนภัยล่วงหน้าแก่ผู้ที่มีความเสี่ยงภัยให้ เฝ้าระวังและเตรียมพร้อมรับสถานการณ์อพยพเคลื่อนย้ายไปสู่ที่ปลอดภัยได้ โดยกองอำนาจการป้องกัน และ บรรเทาสาธารณภัย (องค์การบริหารส่วนตำบลคลองวาฬ) แจ้งเตือนภัยไปยังชุมชน/หมู่บ้านในพื้นที่ที่คาดว่าจะเกิด ภัย เพื่อส่งข้อมูลแจ้งเตือนภัยที่ถูกต้องรวดเร็วไปยังประชาชน

๓.๕.๑ การแจ้งเตือนล่วงหน้า

เป็นการแจ้งข้อมูลข่าวสารที่บ่งชี้ว่ามีแนวโน้มที่จะเกิดสาธารณภัยขึ้นในพื้นที่ที่มีความ เสี่ยงไปยังชุมชน หมู่บ้าน และประชาชน เพื่อให้ติดตามข้อมูลข่าวสารและความเคลื่อนไหวอย่างต่อเนื่อง ทั้งนี้ กอง อำนาจการป้องกันและบรรเทาสาธารณภัย (องค์การบริหารส่วนตำบลคลองวาฬ) แจ้งเตือนภัยล่วงหน้าก่อนเกิดสาธา รณภัย ไม่ต่ำกว่า ๑๒๐ ชั่วโมง

๓.๕.๒ การแจ้งเตือนภัย

(๑) เมื่อมีการยืนยันข้อมูลว่ามีโอกาสเกิดสาธารณภัยขึ้นและประชาชนในพื้นที่ อาจ ได้รับผลกระทบ ให้แจ้งแนวทางปฏิบัติให้กับส่วนราชการและประชาชนในพื้นที่ทราบ โดยให้มีการแจ้งเตือนภัยไม่ต่ำ กว่า ๗๒ ชั่วโมงก่อนเกิดภัย และให้มีข้อมูลการแจ้งเตือนภัย ดังนี้

- (๑.๑) คาดการณ์ระยะเวลา และบริเวณพื้นที่ที่จะเกิดสาธารณภัย
- (๑.๒) ผลกระทบที่อาจเกิดขึ้น และระยะเวลาหรือความยาวนานของภัย
- (๑.๓) แนวทางการปฏิบัติของส่วนราชการ หน่วยงาน และประชาชนในการป้องกันตนเองให้ ปลอดภัยจากสาธารณภัยที่อาจเกิดขึ้น ทั้งนี้ ให้นำแนวทาง มาตรการ และขั้นตอนการปฏิบัติจาก กอง อำนาจการป้องกันและบรรเทาสาธารณภัยระดับเหนือขึ้นไปมาเป็นแนวทางในการปฏิบัติด้วย

(๒) วิธีการแจ้งเตือนภัย

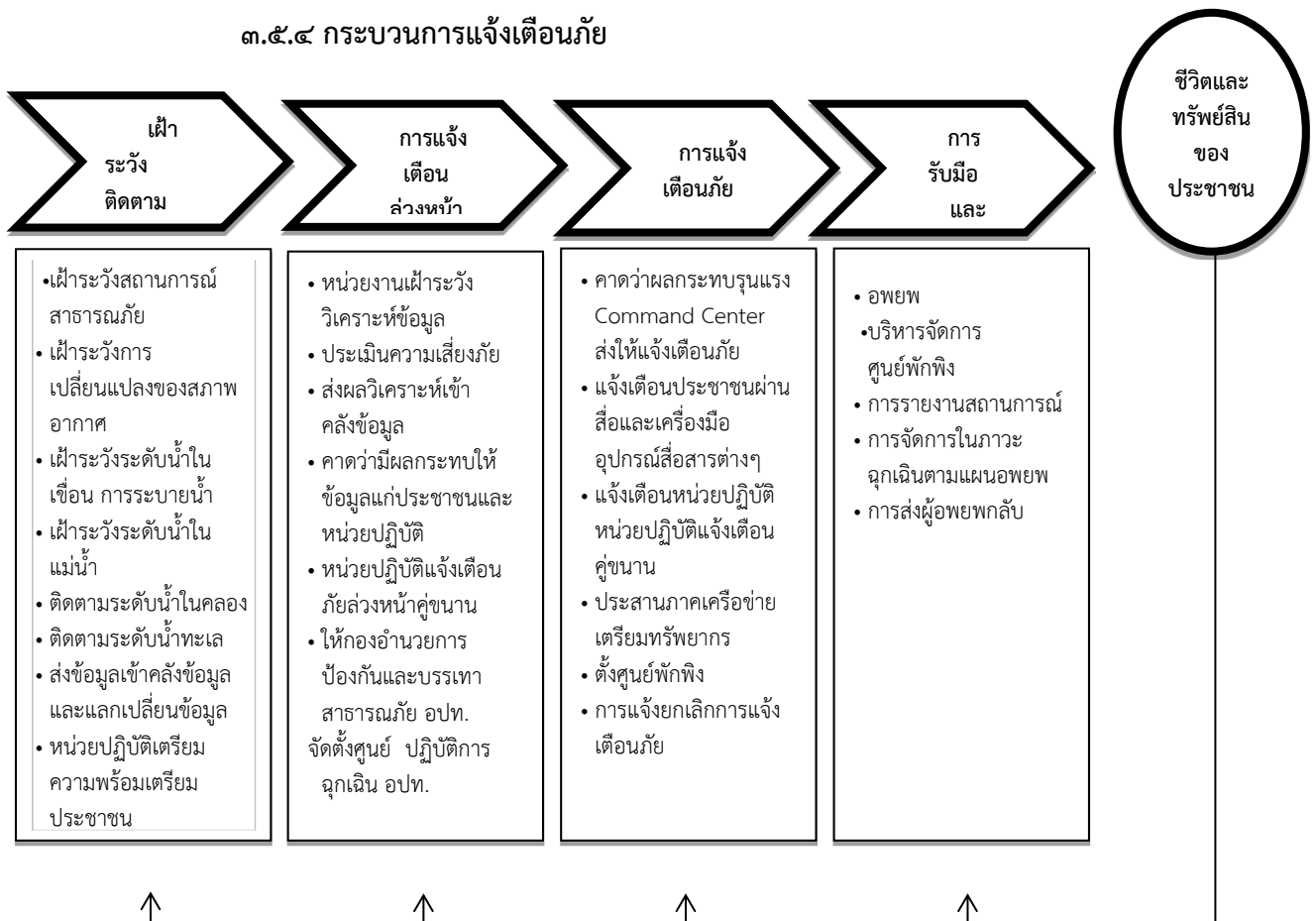
- (๒.๑) แจ้งเตือนภัยผ่านผู้นำชุมชน อาสาสมัครและเครือข่ายเฝ้าระวังของชุมชน/หมู่บ้าน
- (๒.๒) แจ้งเตือนประชาชนโดยตรง โดยผ่านทางสถานีโทรทัศน์ท้องถิ่น สถานี วิทยุกระจายเสียงชุมชน วิทยุสมัครเล่น โทรสาร โทรศัพท์มือถือ หอกระจายข่าว เสียงตามสาย และไซเรนเตือนภัยแบบ มือหมุน โทรโข่ง นกหวีด หรือสัญญาณเสียงที่กำหนดให้เป็นสัญญาณเตือนภัยประจำตำบลหรือหมู่บ้าน ฯลฯ

๓.๕.๓ ระดับและความหมายของสีในการแจ้งเตือนภัย

แผนการป้องกันและบรรเทาสาธารณภัยแห่งชาติ พ.ศ. ๒๕๕๘ ได้กำหนดระดับของระบบการเตือนภัยไว้ ซึ่ง (องค์การบริหารส่วนตำบลคลองวาฬ) ได้นำระดับสีของการแจ้งเตือนภัยไปประยุกต์ใช้ให้เหมาะสมกับประเภทของสาธารณภัยในพื้นที่ ดังนี้

- **สีแดง** หมายถึง สถานการณ์อยู่ในภาวะอันตรายสูงสุด ให้อาศัยอยู่แต่ในสถานที่ปลอดภัยและปฏิบัติตามข้อสั่งการ
- **สีส้ม** หมายถึง สถานการณ์อยู่ในภาวะเสี่ยงอันตรายสูง เจ้าหน้าที่กำลังควบคุมสถานการณ์ให้อพยพไปยังสถานที่ปลอดภัย และปฏิบัติตามแนวทางที่กำหนด
- **สีเหลือง** หมายถึง สถานการณ์อยู่ในภาวะเสี่ยงอันตราย มีแนวโน้มที่สถานการณ์จะรุนแรงมากขึ้น ให้จัดเตรียมความพร้อม รับสถานการณ์ และปฏิบัติตามคำแนะนำ
- **สีน้ำเงิน** หมายถึง สถานการณ์อยู่ในภาวะเฝ้าระวัง ให้ติดตามข้อมูลข่าวสารอย่างใกล้ชิดทุกๆ ๒๔ ชั่วโมง
- **สีเขียว** หมายถึง สถานการณ์อยู่ในภาวะปกติ ให้ติดตามข้อมูลข่าวสารเป็นประจำ

๓.๕.๔ กระบวนการแจ้งเตือนภัย



แผนภาพที่ ๓ - ๑ : กระบวนการแจ้งเตือนภัย

กองอำนวยการป้องกันและบรรเทาสาธารณภัย (องค์การบริหารส่วนตำบลคลองวาฬ) จัดชุดเฝ้าระวังและติดตามสถานการณ์ พร้อมทั้งรายงานผลการปฏิบัติงานตลอด ๒๔ ชั่วโมง นับตั้งแต่ได้รับแจ้งการเตือนภัย เพื่อเป็นการยืนยันการสื่อสารสองทาง (Two-way Communication) โดยปฏิบัติ ดังนี้

(๑) จัดเจ้าหน้าที่เฝ้าระวังและติดตามสถานการณ์ภัยตลอด ๒๔ ชั่วโมง และประสานกำนัน ผู้ใหญ่บ้าน ผู้นำชุมชนหรือผู้นำหมู่บ้าน รวมทั้งอาสาสมัครแจ้งเตือนภัย เพื่อเตรียมพร้อมเฝ้าระวัง และติดตามสถานการณ์ภัยอย่างต่อเนื่อง และให้รายงานสถานการณ์การเกิดภัยมายังกองอำนวยการป้องกันและบรรเทาสาธารณภัย (องค์การบริหารส่วนตำบลคลองวาฬ) ทางโทรศัพท์หมายเลข ๐๓๒- ๘๑๐-๑๑๔

(๒) รายงานสถานการณ์การเกิดภัยไปยังกองอำนวยการป้องกันและบรรเทาสาธารณภัย อำเภอและจังหวัดทาง (ระบุหมายเลขโทรศัพท์/โทรสาร.....) ตามแบบรายงานเหตุด่วนสาธารณภัย และวิทยุสื่อสาร ความถี่.....MHZ โทรศัพท์สายด่วนหมายเลข.....

บทที่ ๔ การปฏิบัติขณะเกิดภัย

๔.๑ การจัดตั้งศูนย์ปฏิบัติการฉุกเฉิน (องค์การบริหารส่วนตำบลคลองวาฬ)

เมื่อเกิดหรือคาดว่าจะเกิดสาธารณภัยขึ้น ให้กองอำนาจการป้องกันและบรรเทาสาธารณภัย (องค์การบริหารส่วนตำบลคลองวาฬ) จัดตั้งศูนย์ปฏิบัติการฉุกเฉินท้องถิ่นขึ้น โดยมีผู้อำนวยการท้องถิ่นเป็นผู้ควบคุมและสั่งการ เพื่อทำหน้าที่จัดการสาธารณภัยที่เกิดขึ้นจนกว่าสถานการณ์จะกลับเข้าสู่ภาวะปกติ พร้อมทั้งประสานกับส่วนราชการและหน่วยงานที่เกี่ยวข้องในพื้นที่รับผิดชอบ และประสานความร่วมมือกับทุกภาคส่วนในการจัดการสาธารณภัยทุกขั้นตอน หากในกรณีไม่สามารถควบคุมสถานการณ์สาธารณภัยตามขีดความสามารถโดยลำพัง ให้ขอรับ การสนับสนุนจากกองอำนาจการป้องกันและบรรเทาสาธารณภัย (องค์การบริหารส่วนตำบลคลองวาฬ) ในเขตพื้นที่ติดต่อหรือใกล้เคียง) และ/หรือ กองอำนาจการป้องกันและบรรเทาสาธารณภัยอำเภอ

๔.๑.๑ โครงสร้างของศูนย์ปฏิบัติการฉุกเฉิน (องค์การบริหารส่วนตำบลคลองวาฬ)

แบ่งออกเป็น ๓ ส่วน ๑ คณะที่ปรึกษา ๑ ศูนย์ข้อมูลประชาสัมพันธ์ร่วม ดังแสดงตามแผนภาพที่ ๔-๑



แผนภาพที่ ๔-๑ : โครงสร้างศูนย์ปฏิบัติการฉุกเฉิน (องค์การบริหารส่วนตำบลคลองวาฬ)

หมายเหตุ : โครงสร้างของศูนย์ปฏิบัติการฉุกเฉินของ อปท. สามารถปรับเปลี่ยนได้ตามความเหมาะสมของสถานการณ์ภัย โดยยึดหลักมาตรฐาน เอกภาพในการจัดการ และความยืดหยุ่นของโครงสร้างองค์การการจัดการในภาวะฉุกเฉิน

๕.๑.๒ บทบาทหน้าที่ภายในโครงสร้างศูนย์ปฏิบัติการฉุกเฉิน (องค์การบริหารส่วนตำบลคลองวาฬ) มีดังนี้

(๑) คณะที่ปรึกษา/ผู้เชี่ยวชาญ มีหน้าที่ ให้ข้อเสนอแนะ คำแนะนำ ข้อมูลทางวิชาการ การสังเคราะห์แนวโน้มสถานการณ์ และเทคนิคการปฏิบัติที่เกี่ยวข้องกับเหตุการณ์สาธารณภัยที่เกิดขึ้น โดยให้คำนึงถึงความปลอดภัยในการปฏิบัติงานเป็นสำคัญ พร้อมทั้งปฏิบัติหน้าที่อื่นใดตามที่ผู้อำนวยการท้องถิ่นเห็นสมควร

(๒) ศูนย์ข้อมูลประชาสัมพันธ์ร่วม มีหน้าที่ ประสานข้อมูลเหตุการณ์กับส่วนต่างๆ เพื่อสื่อสารและประชาสัมพันธ์ข้อมูลข่าวสารให้กับประชาชนและสื่อมวลชน รวมทั้งปฏิบัติการทางจิตวิทยามวลชน

(๓) ส่วนปฏิบัติการ มีหน้าที่ ปฏิบัติการลดอันตรายที่เกิดขึ้นโดยเร็ว โดยรักษาชีวิตและปกป้องทรัพย์สิน เข้าควบคุมสถานการณ์ ฟื้นฟูสู่สภาวะปกติ ค้นหาและกู้ภัย กู้ชีพ รักษาพยาบาล การแพทย์และสาธารณสุข รักษาความสงบเรียบร้อย การจราจร ผจญเพลิง โครงสร้างพื้นฐาน สารเคมีและวัตถุอันตราย กัมมันตรังสี ส่งกำลังบำรุง การขนส่ง อพยพ และบริหารจัดการผู้เสียชีวิต

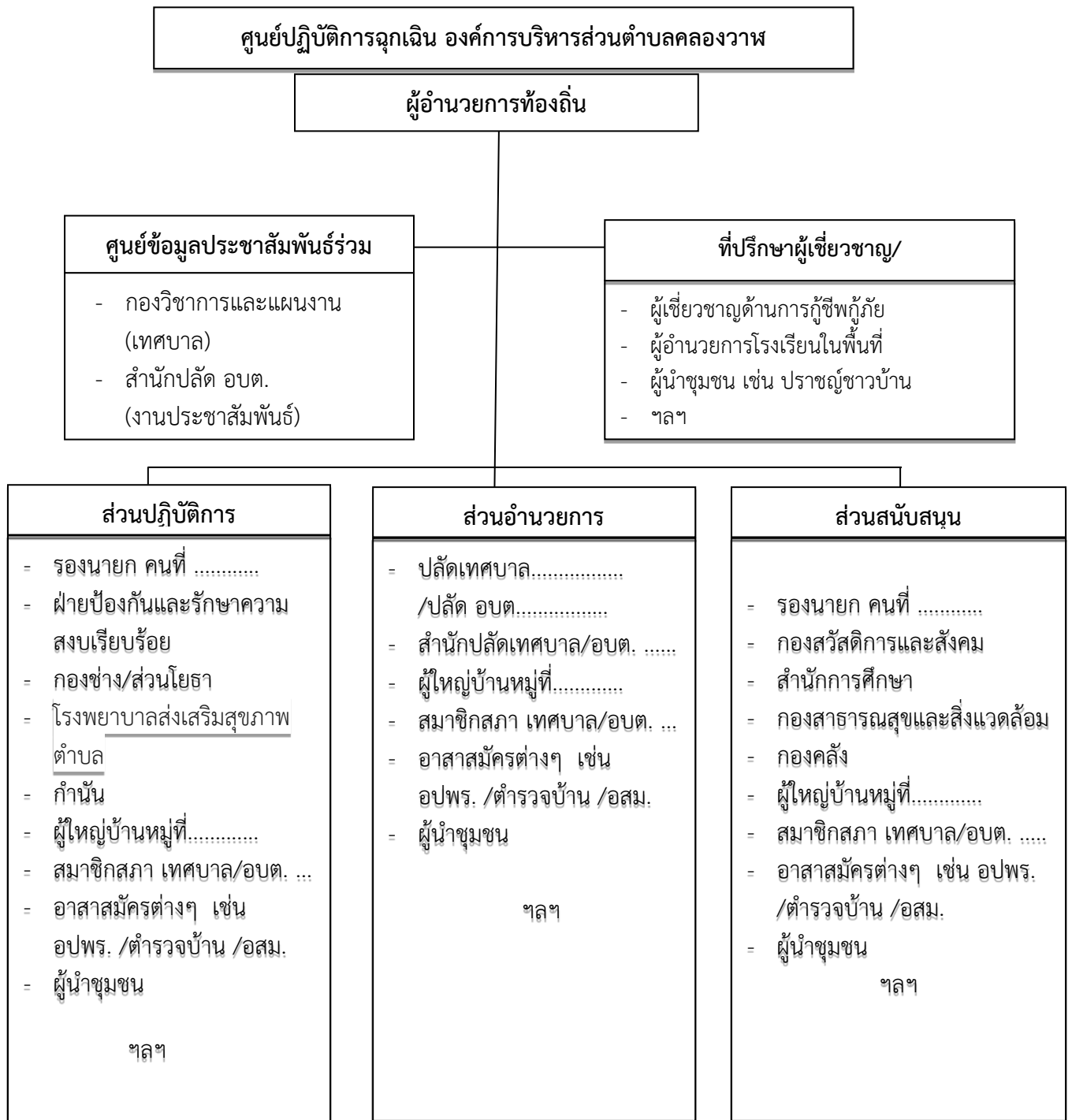
(๔) ส่วนอำนวยการ มีหน้าที่ ติดตามสถานการณ์ วิเคราะห์แนวโน้มสถานการณ์ แจ้งเตือนภัย รวบรวม ประสานข้อมูล และประเมินความต้องการและความจำเป็นในการสนับสนุนทรัพยากร ในภาวะฉุกเฉิน รวมถึงจัดเตรียมเอกสารและวางแผนเผชิญเหตุโดยใช้ข้อมูลที่ได้รับจากส่วนปฏิบัติการเป็นฐานดำเนินการ พร้อมทั้งให้การสนับสนุนสถานที่ปฏิบัติงานแก่กองอำนวยการป้องกันและบรรเทาสาธารณภัย (องค์การบริหารส่วนตำบลคลองวาฬ)/ศูนย์ปฏิบัติการฉุกเฉิน (องค์การบริหารส่วนตำบลคลองวาฬ) ฯลฯ

(๕) ส่วนสนับสนุน มีหน้าที่ ดังนี้

(๕.๑) ตอบสนองการร้องขอรับการสนับสนุนในทุกๆ ด้านที่จำเป็น เพื่อให้การจัดการในภาวะฉุกเฉินดำเนินไปอย่างมีประสิทธิภาพและประสิทธิผล ได้แก่ สงเคราะห์ช่วยเหลือผู้ประสบภัย สาธารณูปโภค สาธารณูปการ บริการสังคม พลังงาน บริหารจัดการศูนย์พักพิงชั่วคราว ฟื้นฟูพื้นที่ประสบภัย ฟื้นฟูทรัพยากรธรรมชาติและสิ่งแวดล้อม การฟื้นฟู และงานชุมชน

(๕.๒) ตอบสนองการร้องขอรับการสนับสนุนในด้านงบประมาณ การเงินและการบัญชี และการรับบริจาค ฯลฯ

ทั้งนี้ การจัดบุคลากรประจำศูนย์ปฏิบัติการฉุกเฉินท้องถิ่นรายละเอียดตามแผนภาพที่ ๕-๒ : (ตัวอย่าง) การจัดบุคลากรประจำศูนย์ปฏิบัติการฉุกเฉินท้องถิ่น



แผนภาพที่ ๔-๒ : (ตัวอย่าง) การจัดบุคลากรประจำศูนย์ปฏิบัติการฉุกเฉินท้องถิ่น

หมายเหตุ : การจัดบุคลากรประจำศูนย์ปฏิบัติการฉุกเฉินท้องถิ่นปรับได้ตามความเหมาะสม ขึ้นอยู่กับสถานการณ์และความรุนแรงของสาธารณภัย และตามที่อยู่อาศัยการท้องถิ่นเห็นสมควร เพื่อประโยชน์ในการบริหารจัดการสาธารณภัยในพื้นที่

๔.๒ การประกาศเขตพื้นที่ประสบสาธารณภัย

เพื่อประโยชน์ในการจัดการสาธารณภัยในเขตพื้นที่ให้ยุดิโดยเร็ว แผนการป้องกันและบรรเทา สาธารณภัยแห่งชาติ พ.ศ. ๒๕๕๘ กำหนดให้ผู้อำนวยการจังหวัดเป็นผู้ออกประกาศเขตพื้นที่ประสบสาธารณภัยขนาดเล็ก (เขตพื้นที่ อปท.และอำเภอ) และพื้นที่ประสบสาธารณภัยขนาดกลาง (เขตพื้นที่จังหวัด) ดังนั้น เมื่อผู้อำนวยการจังหวัดประกาศเขตพื้นที่ประสบสาธารณภัยให้องค์กรปกครองส่วนท้องถิ่นปฏิบัติ ดังนี้

(๑) ให้ผู้บริหารท้องถิ่นขององค์กรปกครองส่วนท้องถิ่นแห่งพื้นที่นั้นในฐานะผู้อำนวยการท้องถิ่น ตามพระราชบัญญัติป้องกันและบรรเทาสาธารณภัย พ.ศ. ๒๕๕๐ รับผิดชอบและปฏิบัติหน้าที่ในการป้องกันและบรรเทาสาธารณภัยในเขตท้องถิ่นของตน และมีหน้าที่ช่วยเหลือผู้อำนวยการจังหวัด และผู้อำนวยการอำเภอตามที่ได้รับมอบหมาย

(๒) ให้ผู้อำนวยการท้องถิ่น มีอำนาจสั่งการ ควบคุม และกำกับดูแลการปฏิบัติหน้าที่ของเจ้าพนักงานและอาสาสมัครให้เป็นไปตามพระราชบัญญัติป้องกันและบรรเทาสาธารณภัย พ.ศ. ๒๕๕๐

(๓) เมื่อเกิดสาธารณภัยในพื้นที่ขององค์กรปกครองส่วนท้องถิ่นใด ให้ผู้อำนวยการท้องถิ่นแห่งพื้นที่นั้นเข้าดำเนินการป้องกันและบรรเทาสาธารณภัยในพื้นที่โดยเร็วเป็นลำดับแรก และแจ้งให้ผู้อำนวยการอำเภอและผู้อำนวยการจังหวัดทราบ ในกรณีที่ผู้อำนวยการท้องถิ่นมีความจำเป็นต้องได้รับความช่วยเหลือจากเจ้าหน้าที่ของรัฐหรือหน่วยงานของรัฐที่อยู่ นอกเขตขององค์กรปกครองส่วนท้องถิ่นแห่งพื้นที่ของตน ให้แจ้งผู้อำนวยการอำเภอ หรือผู้อำนวยการจังหวัด เพื่อสั่งการโดยเร็ว

(๔) ในกรณีที่พื้นที่ที่เกิดหรือจะเกิดสาธารณภัยอยู่ในความรับผิดชอบของผู้อำนวยการท้องถิ่นหลายคน ผู้อำนวยการท้องถิ่นคนหนึ่งคนใด จะใช้อำนาจหรือปฏิบัติหน้าที่เข้าดำเนินการป้องกันและบรรเทาสาธารณภัยโดยเร็วไปพลางก่อนแล้วให้แจ้งผู้อำนวยการท้องถิ่นอื่นทราบโดยเร็ว

(๕) เมื่อเกิดสาธารณภัยขึ้นในเขตพื้นที่ขององค์กรปกครองส่วนท้องถิ่นแห่งพื้นที่ใด ให้เป็นหน้าที่ของผู้อำนวยการท้องถิ่นซึ่งมีพื้นที่ติดต่อกับหรือใกล้เคียงกับองค์กรปกครองส่วนท้องถิ่นแห่งพื้นที่นั้น ที่จะสนับสนุนการป้องกันและบรรเทาสาธารณภัยที่เกิดขึ้น

(๖) ให้องค์กรปกครองส่วนท้องถิ่นในพื้นที่ให้ความช่วยเหลือผู้ประสบภัยโดยเร็ว และให้นำแผนปฏิบัติการในการป้องกันและบรรเทาสาธารณภัยขององค์กรปกครองส่วนท้องถิ่น และแผนเผชิญเหตุที่มีอยู่มาเป็นแนวทางในการปฏิบัติงาน

(๗) ให้องค์กรปกครองส่วนท้องถิ่นในพื้นที่พิจารณาระเบียบงบประมาณและกฎหมายที่เกี่ยวข้องในการช่วยเหลือผู้ประสบภัย มุ่งประโยชน์ความปลอดภัยในชีวิตและทรัพย์สินของประชาชนเป็นลำดับแรกๆ

(๘) หากเหตุการณ์สาธารณภัยนั้นเกินขีดความสามารถและศักยภาพของท้องถิ่นนั้นๆ จะรับมือกับสาธารณภัยนั้นๆ ได้ และผู้อำนวยการท้องถิ่นได้รับการสนับสนุน ให้แจ้งผู้อำนวยการอำเภอเพื่อสั่งการให้องค์กรปกครองส่วนท้องถิ่นอื่นในเขตพื้นที่อำเภอให้การสนับสนุนการป้องกันและบรรเทาสาธารณภัยในพื้นที่ประสบสาธารณภัย เพื่อป้องกัน บรรเทา และลดผลกระทบจากสาธารณภัยให้ยุดิโดยเร็ว

ทั้งนี้ แนวทางปฏิบัติในการประกาศเขตพื้นที่ประสบสาธารณภัย ปรากฏตามภาคผนวก ฐ

๔.๓ การประกาศเขตการให้ความช่วยเหลือผู้ประสบภัยพิบัติกรณีฉุกเฉิน

เมื่อมีการประกาศเขตพื้นที่ประสบสาธารณภัยแล้ว หากสาธารณภัยที่เกิดขึ้นนั้นเป็น ภัย พิบัติตามระเบียบกระทรวงการคลังว่าด้วยเงินอุดหนุนราชการเพื่อช่วยเหลือผู้ประสบภัยพิบัติกรณีฉุกเฉิน พ.ศ. ๒๕๕๖ และที่แก้ไขเพิ่มเติม และมีความจำเป็นต้องใช้จ่ายเงินอุดหนุนราชการเพื่อช่วยเหลือผู้ประสบภัยพิบัติกรณี ฉุกเฉินเพื่อบรรเทาความเดือดร้อนเฉพาะหน้าของผู้ประสบภัย แต่มีได้มุ่งหมายที่จะชดใช้ความเสียหาย แก่ผู้ใด ให้ เป็นอำนาจของผู้ว่าราชการจังหวัดร่วมกับคณะกรรมการให้ความช่วยเหลือผู้ประสบภัยพิบัติจังหวัด (ก.ช.ภ.จ.) ดำเนินการประกาศเขตให้ความช่วยเหลือผู้ประสบภัยพิบัติกรณีฉุกเฉินตามหลักเกณฑ์และวิธีการ ที่ กระทรวงการคลังกำหนดต่อไป โดยมี “คณะกรรมการให้ความช่วยเหลือผู้ประสบภัยพิบัติอำเภอ” (ก.จ.ภ.อ.) มี นายอำเภอหรือปลัดอำเภอผู้เป็นหัวหน้ากิ่งอำเภอเป็นประธาน มีผู้แทนองค์กรปกครองส่วนท้องถิ่นในเขตอำเภอหรือ กิ่งอำเภอนั้นหนึ่งคนสำรวจความเสียหายจากภัยพิบัติที่เกิดขึ้นในอำเภอหรือ กิ่งอำเภอที่รับผิดชอบและให้ความ ช่วยเหลือเสนอต่อ “คณะกรรมการให้ความช่วยเหลือผู้ประสบภัยพิบัติจังหวัด”(ก.ช.ภ.จ.) เพื่อประกาศเขตการให้ ความช่วยเหลือฯ ต่อไป ทั้งนี้ องค์กรปกครองส่วนท้องถิ่นเป็นผู้สำรวจความเสียหายจากภัยพิบัติกรณีฉุกเฉินที่เกิดขึ้น ในแต่ละพื้นที่ที่รับผิดชอบตามอำนาจหน้าที่ที่กำหนด โดยมี ก.ช.ภ.อ. เป็นผู้ตรวจสอบและกลั่นกรองการให้ความ ช่วยเหลือผู้ประสบภัยพิบัติจากการสำรวจความเสียหายดังกล่าวข้างต้น

๔.๔ การจัดการในภาวะฉุกเฉิน

๔.๔.๑ หลักการปฏิบัติ

(๑) การรายงานตัวและทรัพยากรในการป้องกันและบรรเทาสาธารณภัย ให้ เจ้าหน้าที่เจ้าพนักงาน และอาสาสมัครต่างๆ ที่มาร่วมปฏิบัติงานเข้ารายงานตัวที่ศูนย์บัญชาการเหตุการณ์อำเภอใน พื้นที่ที่เกิดภัย ก่อนรับมอบภารกิจและพื้นที่รับผิดชอบ ไปปฏิบัติ

(๒) การเข้าควบคุมสถานการณ์ คำนึงถึงหลักการ ดังนี้

(๒.๑) การปฏิบัติการณ์ระยะ ๒๔ ชั่วโมงแรก เน้นการค้นหาผู้รอดชีวิต การ รักษาพยาบาลผู้บาดเจ็บ น้ำดื่ม อาหารปรุงสำเร็จ เสื้อผ้า ฯลฯ

(๒.๒) การปฏิบัติการณ์ระยะ ๒๔-๔๘ ชั่วโมง (๑-๒ วัน) เน้นการค้นหาผู้รอดชีวิต และทรัพย์สิน สืบหาญาติ จัดตั้งศูนย์พักพิงชั่วคราว การรักษาพยาบาล การจัดการศพ อาหาร น้ำดื่ม ยารักษาโรค เครื่องครัว

(๒.๓) การปฏิบัติการณ์ระยะ ๔๘-๗๒ ชั่วโมง (๒-๓ วัน) เน้นการค้นหาผู้รอดชีวิต การสืบหาญาติ การรักษาพยาบาล การจัดการศพ การสงเคราะห์เบื้องต้น เงินชดเชย การค้นหาทรัพย์สินและข้อมูล การให้ความช่วยเหลือ ฯลฯ

(๒.๔) การปฏิบัติการณ์ค้นหาหลังระยะ ๗๒ ชั่วโมงขึ้นไป (หลัง ๓ วัน ขึ้นไป) ให้พิจารณาสนับสนุนการปฏิบัติการณ์ค้นหาในระยะ ๑-๓ วันแรก โดยเน้นการช่วยเหลือชีวิตคนก่อน ตามด้วย ทรัพย์สิน พร้อมทั้งสนับสนุนการปฏิบัติงานให้ครอบคลุมและทั่วถึง ตลอดจนการสืบเปลี่ยนกำลังพลเพื่อให้สามารถ ปฏิบัติงานได้อย่างต่อเนื่อง ฯลฯ

๔.๔.๒ การควบคุมสถานการณ์และการเผชิญเหตุ

(องค์การบริหารส่วนตำบลคลองวาฬ) ได้วางแผนการเผชิญเหตุสาธารณภัยที่เกิดขึ้น อย่างเป็นระบบ โดยกำหนดโครงสร้างองค์กร ข้อมูลการสนับสนุนการตัดสินใจ การควบคุม การสั่งการ และการใช้ แนวทางปฏิบัติที่เหมาะสมเพื่อให้การจัดการในภาวะฉุกเฉินเป็นไปอย่างมีประสิทธิภาพ ดังนี้

(๑) การรับแจ้งเหตุและการรายงาน

ให้ผู้รับผิดชอบจัดทำรายงานข้อเท็จจริงที่เกิดขึ้น ทั้งด้านสถานการณ์ สาธารณภัย ด้านการปฏิบัติการณ์ระยะบรรเทาสาธารณภัย ด้านการให้ความช่วยเหลือ และด้านอื่นๆ ที่จำเป็น โดย

คำนึงถึงความถูกต้อง ชัดเจน รวดเร็ว โดยให้ชุมชน/หมู่บ้านสำรวจความเสียหายและความต้องการเบื้องต้นตามแบบรายงานเหตุด่วนสาธารณภัย แล้วรายงานต่อกองอำนวยการป้องกันและบรรเทาสาธารณภัย (องค์การบริหารส่วนตำบลคลองวาฬ)

(๒) การประเมินสถานการณ์ในภาวะฉุกเฉิน มีขั้นตอนดังต่อไปนี้

(๒.๑) นำข้อมูลที่ได้ทั้งหมดมาวิเคราะห์สถานการณ์สาธารณภัยที่เกิดขึ้น

(๒.๒) กำหนดแนวทางปฏิบัติ เลือกทางที่ดีที่สุดและมีความเสี่ยงน้อยที่สุด

(๒.๓) มีการคาดการณ์เพิ่มเติมในเรื่องปัจจัยความเสี่ยงที่เพิ่มขึ้น การขอรับการ

สนับสนุนเพิ่มเติม

(๒.๔) การจัดการข้อมูล ให้หัวหน้าทีมเป็นผู้นำในการสอบถามสำรวจข้อมูล

สถานที่ สิ่งที่เป็นอันตรายต่อนักกู้ภัย พร้อมทั้งบันทึกวัน เวลา ชื่อที่อยู่ผู้ให้ข้อมูล และรายงานข้อมูล ให้ศูนย์ปฏิบัติการฉุกเฉิน (องค์การบริหารส่วนตำบลคลองวาฬ) ทราบ มีการบรรยายสรุปให้ลูกทีมทราบ กำหนดพื้นที่อันตราย พื้นที่ปฏิบัติการ พื้นที่ปลอดภัย รวมทั้งจัดระบบต่างๆ ได้แก่ แก๊ส ไฟฟ้า ประปา เป็นต้น ซึ่งเป็นอันตรายต่อนักกู้ภัย

(๒.๕) การสั่งการ ผู้สั่งการต้องเป็นคนเดียวที่สามารถชี้แจงการปฏิบัติได้ การสั่ง

การต้องชัดเจน ไม่คลุมเครือ มีความมั่นใจและเด็ดขาด หัวหน้าหน่วยหรือผู้ควบคุมชุดปฏิบัติการต้องรายงานตัวต่อผู้อยู่ในเหตุการณ์ และต่อผู้บัญชาการเหตุการณ์ ณ จุดเกิดเหตุ ทั้งก่อนการปฏิบัติและภายหลังเสร็จสิ้นภารกิจ

(๒.๖) การรวบรวมข้อมูล ได้แก่ ปัญหาอุปสรรคข้อขัดข้อง สาเหตุของการเกิด

เหตุการณ์ ผลการปฏิบัติ รวมทั้งแนวทางการแก้ไขและนำเสนอแนะมาวิเคราะห์

(๓) การจัดการในภาวะฉุกเฉิน

แนวทางปฏิบัติในการบัญชาการเหตุการณ์ (Incident Command)

(องค์การบริหารส่วนตำบลคลองวาฬ) กำหนดโครงสร้างองค์กรปฏิบัติ

รับผิดชอบในการจัดการ สาธารณภัยในภาวะฉุกเฉินในแบบโครงสร้างของศูนย์ปฏิบัติการฉุกเฉิน (ระบุชื่อ อปท.) (การจัดการสาธารณภัยระดับ ๑) โดยมีผู้อำนวยการท้องถิ่นเป็นผู้อำนวยการศูนย์ปฏิบัติการฉุกเฉิน (องค์การบริหารส่วนตำบลคลองวาฬ) มีอำนาจในการควบคุม สั่งการ และบัญชาการในการป้องกันและบรรเทาสาธารณภัยที่เกิดขึ้นในพื้นที่ หากสาธารณภัยที่เกิดขึ้นในพื้นที่ (องค์การบริหารส่วนตำบลคลองวาฬ) ลุกกลามขยายเป็นวงกว้าง ประชาชนได้รับผลกระทบจำนวนมาก และผู้อำนวยการจังหวัดตัดสินใจยกระดับการจัดการสาธารณภัยของ(องค์การบริหารส่วนตำบลคลองวาฬ) เป็นการจัดการสาธารณภัยขนาดกลาง (ระดับ ๒) ศูนย์ปฏิบัติการฉุกเฉินท้องถิ่น (องค์การบริหารส่วนตำบลคลองวาฬ) จะรับข้อสั่งการจากกองอำนวยการป้องกันและบรรเทาสาธารณภัยจังหวัดไปปฏิบัติ โดยได้กำหนดรูปแบบองค์กรปฏิบัติในระดับพื้นที่ ตามตารางที่ ๔-๑

ตารางที่ ๔-๑ : รูปแบบองค์กรปฏิบัติในการป้องกันและบรรเทาสาธารณภัยระดับพื้นที่

ระดับการจัดการ สาธารณภัย	องค์กรรับผิดชอบ การจัดการสาธารณภัย ในภาวะปกติ	องค์กรรับผิดชอบ ในภาวะฉุกเฉิน (เมื่อเกิด หรือคาดว่าจะเกิดสาธารณภัย)	ผู้บัญชาการ (ผู้มีอำนาจ ตามกฎหมาย)
ระดับ ๑ (อำเภอ/เทศบาล เข้าควบคุมสถานการณ์)	กองอำนวยการป้องกันและ บรรเทาสาธารณภัยองค์กร ปกครองส่วนท้องถิ่นแห่งพื้นที่ - กอปภ.ทน.แห่ง	- ศูนย์ปฏิบัติการฉุกเฉินท้องถิ่น โดย กอปภ.อปท. จัดตั้ง	ผู้อำนวยการ ท้องถิ่น

	- กอปภ.ทม.แห่ง - กอปภ.ทต.แห่ง		
	กองอำนาจการป้องกันและ บรรเทาสาธารณภัยอำเภอ (กอปภ.อ.) จำนวน.....แห่ง	- ศูนย์บัญชาการเหตุการณ์อำเภอ (ศบก.อ.) จำนวน.....แห่ง โดย กอปภ.อ. จัดตั้ง	ผู้อำนวยการ อำเภอ

(๔) การค้นหาและช่วยชีวิต

- กำหนดเขตและกันเขตพื้นที่ประสบภัย ห้ามไม่ให้ผู้ที่ไม่มีหน้าที่และความรับผิดชอบเข้าพื้นที่ประสบภัย
- สนธิกำลังเข้าปฏิบัติการค้นหาช่วยเหลือผู้ประสบภัยโดยเร็ว โดยส่งให้หน่วย กู้ชีพ กู้ภัยเข้าปฏิบัติการในพื้นที่ประสบภัย พร้อมอุปกรณ์ เครื่องมือ เครื่องจักร ที่จำเป็นในการกู้ชีพกู้ภัย
- กรณีมีสถานการณ์รุนแรง ควรจัดหาอุปกรณ์ที่ใช้เทคโนโลยีขั้นสูงมาใช้ในการกู้ภัย

ตารางที่ ๔-๑ : การปฏิบัติขณะเกิดภัยของ (องค์การบริหารส่วนตำบลคลองวาฬ)

ลำดับที่	การปฏิบัติ	ส่วนงานที่รับผิดชอบ	หน่วยรับผิดชอบ/ผู้รับผิดชอบในพื้นที่ (ระบุเบอร์โทรศัพท์)
๑	จัดตั้งศูนย์ปฏิบัติการฉุกเฉินท้องถิ่น (ตามข้อ ๔.๑)	ส่วนอำนาจการ	
๒	รับแจ้งเหตุและรายงานสถานการณ์ จัดเตรียมเจ้าหน้าที่เพื่อรับแจ้งเหตุและรายงานสถานการณ์ให้กองอำนาจการป้องกันและบรรเทาสาธารณภัย (องค์การบริหารส่วนตำบลคลองวาฬ) และกองอำนาจการป้องกันและบรรเทาสาธารณภัยอำเภอทราบเพื่อจะได้เสนอ ผู้ว่าราชการจังหวัด/ผู้อำนวยการจังหวัด พิจารณาประกาศเขตพื้นที่ประสบสาธารณภัย และประกาศเขตพื้นที่การให้ความช่วยเหลือๆต่อไป จนกว่าสถานการณ์สิ้นสุด	ส่วนอำนาจการ	
๓	ออกสำรวจพื้นที่และประเมินสถานการณ์ จัดชุดเคลื่อนที่เร็วเข้าสำรวจพื้นที่และประเมินสถานการณ์ เพื่อวางแผนรับมือกับสถานการณ์ภัย	ส่วนอำนาจการ	
๔	ประเมินสถานการณ์ในภาวะฉุกเฉิน วิเคราะห์และประเมินสถานการณ์การเกิดสาธารณภัยเพื่อการตัดสินใจแก้ปัญหา โดยพิจารณาเรื่องความรุนแรง ระยะเวลาการเกิดภัย พื้นที่และประชาชนผู้ที่จะได้รับผลกระทบ ความเปราะบาง และความสามารถของพื้นที่ในการรับภัย แนวโน้มการเกิดภัยซ้ำขึ้นอีก ภัยที่ตามมา รวมถึงภัยที่มีความซับซ้อน เพื่อกำหนดแนวทางการตอบโต้และการแจ้งเตือนภัย	ส่วนอำนาจการ	
๕	บริหารจัดการข้อมูลข่าวสารในภาวะฉุกเฉินอย่างถูกต้อง ชัดเจน และเป็นระบบ	ส่วนอำนาจการ	
๖	แจ้งเตือนประชาชน (๑) ตรวจสอบข้อมูลยืนยันความถูกต้องของการเกิดสาธารณภัยจาก	ส่วนอำนาจการ	

ลำดับที่	การปฏิบัติ	ส่วนงานที่รับผิดชอบ	หน่วยรับผิดชอบ/ ผู้รับผิดชอบในพื้นที่ (ระบุเบอร์โทรศัพท์)
	<p>หน่วยงานที่เกี่ยวข้องทุกแห่ง ก่อนแจ้งเตือนผ่านช่องทางการสื่อสารทุกชนิด</p> <p>(๒) ดำเนินการแจ้งเตือนภัยไปยังชุมชนพื้นที่ประสบภัยและพื้นที่ข้างเคียง โดยสื่อ ข่ายการสื่อสาร เครื่องมืออุปกรณ์เตือนภัยที่มีอยู่ของชุมชน เช่น วิทยุชุมชน หอกระจายข่าว หอเตือนภัย โทรโข่ง เป็นต้น</p> <p>(๓) ข้อมูลการแจ้งเตือนภัยต้องชัดเจน ทันทเวลา ถูกต้อง และเข้าใจง่าย บ่งบอกถึงอันตรายที่กำลังจะเกิดขึ้นกับชีวิตและทรัพย์สิน วิธีการปฏิบัติของประชาชน รวมทั้งวิธีการแจ้งเหตุ โดยต้องแจ้งเตือนจนกว่าสถานการณ์ภัยจะสิ้นสุด</p> <p>(๔) ในกรณีเกิดไฟฟ้าดับ การสื่อสาร เครื่องมือ สัญญาณเตือนภัยไม่สามารถใช้ได้ ให้ใช้สัญลักษณ์การเตือนภัย เช่น ธง นกหวีด หรือการเตือนภัยอื่นที่ได้มีการซักซ้อมความเข้าใจกับประชาชนไว้แล้ว เป็นต้น</p>		
๗	<p>อพยพผู้ประสบภัย</p> <p>กรณีเมื่อเกิดหรือใกล้จะเกิดสาธารณภัยในพื้นที่ และมีผู้อยู่อาศัยในพื้นที่นั้น จะเกิดอันตราย โดยอพยพเฉพาะเท่าที่จำเป็นแก่การป้องกันและบรรเทาสาธารณภัย พร้อมทั้งรายงานผู้อำนวยการท้องถิ่น ผู้อำนวยการอำเภอตามลำดับ รายละเอียดปรากฏตาม ข้อ ๔.๗</p>	ส่วนปฏิบัติการ	
๘	<p>กำหนดพื้นที่เตรียมปฏิบัติการ (Staging Area)</p> <p>เป็นพื้นที่เตรียมปฏิบัติการจัดตั้งขึ้นเพื่อใช้เป็นสถานที่จัดเก็บและพักรอชั่วคราวของทรัพยากร (วัสดุอุปกรณ์ เครื่องมือ เครื่องจักรกล ยานพาหนะ) ที่ได้มาและพร้อมใช้ เพื่อรอการส่งใช้ทรัพยากร</p>	ส่วนอำนาจการ	
๙	<p>ระดมทรัพยากรเข้าสนับสนุนการจัดการสาธารณภัย</p> <p>(๑) ระดมทรัพยากร ทั้งกำลังคน วัสดุอุปกรณ์ เครื่องมือ เครื่องจักร มายังจุดรวบรวมทรัพยากรเพื่อรอรับการมอบหมายภารกิจ ให้พร้อมใช้ตลอด ๒๔ ชั่วโมง เพื่อรอการส่งใช้เข้าสนับสนุนการปฏิบัติการในพื้นที่ประสบภัย</p> <p>(๒) ระดมทรัพยากรเข้าพื้นที่เตรียมปฏิบัติการ (Staging Area) พร้อมทั้งจัดเตรียม เครื่องจักรกล ยานพาหนะ วัสดุอุปกรณ์ เครื่องมือเครื่องใช้ และพลังงาน เพื่อจัดการสาธารณภัย</p>	ส่วนสนับสนุน	
๑๐	<p>กำหนดและแบ่งโซนพื้นที่ในการสนับสนุนการเผชิญเหตุ</p> <p>ออกเป็น.....โซน ประกอบด้วย</p> <p>โซนที่ ๑ ประกอบด้วย หมู่.....(ระบุชื่อเลขหมู่)..... มีผู้ใหญ่บ้านหมู่..... รับผิดชอบพื้นที่</p> <p>โซนที่ ๒ ประกอบด้วย หมู่.....(ระบุชื่อเลขหมู่)..... มีผู้ใหญ่บ้านหมู่..... รับผิดชอบพื้นที่</p> <p>โซนที่ ๓ ประกอบด้วย หมู่.....(ระบุชื่อเลขหมู่)..... มีผู้ใหญ่บ้านหมู่.....</p>	ส่วนอำนาจการ	

ลำดับที่	การปฏิบัติ	ส่วนงานที่รับผิดชอบ	หน่วยรับผิดชอบ/ ผู้รับผิดชอบในพื้นที่ (ระบุเบอร์โทรศัพท์)
	<p>รับผิดชอบพื้นที่</p> <p>โซนที่ ๔ ประกอบด้วย หมู่.....(ระบุชื่อเลขหมู่)..... มีผู้ใหญ่บ้านหมู่.....</p> <p>รับผิดชอบพื้นที่</p> <p>หมายเหตุ : สามารถปรับโซนพื้นที่ได้ตามสถานการณ์และขนาดของพื้นที่</p>		
๑๑	<p>จัดชุดปฏิบัติการเคลื่อนที่เร็วเข้าปฏิบัติการจัดการสาธารณสุข</p> <p>สั่งให้หน่วยกู้ชีพกู้ภัยเข้าปฏิบัติการในพื้นที่ประสบภัย เพื่อควบคุมสถานการณ์ไม่ให้ลุกลามขยายตัว</p>	ส่วนปฏิบัติการ	
	<p>ให้เจ้าหน้าที่ เจ้าพนักงาน และอาสาสมัครต่างๆ ที่มาร่วมปฏิบัติงาน</p> <p>เข้ารายงานตัวที่ศูนย์ปฏิบัติการฉุกเฉิน (องค์การบริหารส่วนตำบลคลองวาฬ)</p> <p>ก่อนรับมอบภารกิจและพื้นที่รับผิดชอบไปปฏิบัติ รวมถึงเครื่องมือ อุปกรณ์</p> <p>ในการเข้าสนับสนุนจัดการสาธารณสุข</p>	ส่วนปฏิบัติการ	
๑๒	<p>การเผชิญเหตุ</p> <p>(๑) การปฏิบัติการระยะ ๒๔ ชั่วโมงแรก ให้มีความสำคัญในการค้นหาผู้รอดชีวิตเป็นลำดับแรก ต่อด้วยการรักษาพยาบาลผู้บาดเจ็บ มีแนวทางปฏิบัติ ดังนี้</p> <p>(๑.๑) กำหนดเขตและกันเขตพื้นที่ประสบภัย ห้ามมิให้ผู้ที่ไม่มีหน้าที่และความรับผิดชอบที่เกี่ยวข้องเข้าไปพื้นที่ประสบภัยโดยเด็ดขาด</p> <p>(๑.๒) สนธิกำลังเข้าปฏิบัติการค้นหาช่วยเหลือผู้ประสบภัยโดยเร็ว ดังนี้</p> <p>(๑.๒.๑) สั่งการให้หน่วยกู้ชีพกู้ภัยที่มีศักยภาพเข้าปฏิบัติงานในพื้นที่ประสบภัย</p> <p>(๑.๒.๒) สั่งการให้เจ้าหน้าที่ที่รับผิดชอบเครื่องมือ เครื่องจักรที่จำเป็นในการกู้ชีพกู้ภัย เข้าปฏิบัติงานในพื้นที่ประสบภัย</p> <p>(๑.๒.๓) อพยพประชาชนและสัตว์เลี้ยงตามความจำเป็นของสถานการณ์ภัย</p> <p>(๑.๒.๔) กรณีพื้นที่ใดเป็นพื้นที่วิกฤต ไม่สามารถเข้าพื้นที่โดยทางรถยนต์หรือทางเรือได้ ให้ประสานขอรับการสนับสนุนเฮลิคอปเตอร์จากหน่วยงานทหารหรือตำรวจในพื้นที่ หรือพื้นที่ใกล้เคียงเพื่อช่วยเหลือผู้ประสบภัยอย่างเร่งด่วน</p> <p>(๑.๒.๕) จัดตั้งศูนย์พักพิงชั่วคราวแก่ผู้ประสบภัยที่บ้านเรือนเสียหายอย่างเร่งด่วนเป็นลำดับแรก และจัดระเบียบศูนย์พักพิงชั่วคราวพร้อมทั้งลงทะเบียนผู้อพยพ</p> <p>(๑.๒.๖) ระดมกำลังแพทย์และพยาบาลจากโรงพยาบาล</p>	ส่วนปฏิบัติการ	

ลำดับที่	การปฏิบัติ	ส่วนงานที่รับผิดชอบ	หน่วยรับผิดชอบ/ ผู้รับผิดชอบในพื้นที่ (ระบุเบอร์โทรศัพท์)
	<p>ส่งเสริมสุขภาพประจำตำบลใกล้เคียง เข้าช่วยปฏิบัติงานในพื้นที่ประสบภัย</p> <p>(๑.๒.๗) กรณีโครงสร้างพื้นฐานได้รับความเสียหายให้เร่งซ่อมแซมเส้นทางคมนาคม ระบบสื่อสาร ไฟฟ้า และประปา แล้วแต่กรณีให้สามารถใช้งานได้หรือจัดทำระบบสำรองเพื่อให้ชุดปฏิบัติการสามารถปฏิบัติงานในพื้นที่ได้</p> <p>(๑.๒.๘) จัดเตรียมเครื่องอุปโภคบริโภคพื้นฐาน ตลอดจนจัดหาอาหารที่ปรุงสำเร็จ น้ำดื่ม เครื่องยุงชีพที่จำเป็นให้แก่ประชาชนและเจ้าหน้าที่ที่ปฏิบัติงานในพื้นที่ประสบภัยให้เพียงพอและทั่วถึง</p> <p>(๒) การปฏิบัติการระยะ ๒๔ - ๔๘ ชั่วโมง (๑ - ๒ วัน) ให้ความสำคัญในการค้นหาผู้รอดชีวิตและทรัพย์สิน การสืบหาญาติ การจัดตั้งศูนย์พักพิงชั่วคราว การรักษาพยาบาล การจัดการศพ อาหาร น้ำดื่ม ยารักษาโรค เครื่องครัว ข้อมูลสถานการณ์ มีแนวทางปฏิบัติ ดังนี้</p> <p>(๒.๑) สำรวจความต้องการของผู้ประสบภัยในเบื้องต้น เพื่อกำหนดมาตรการช่วยเหลืออย่างต่อเนื่องในช่วงระหว่างเกิดภัยและจัดทำบัญชีการช่วยเหลือผู้ประสบภัย</p> <p>(๒.๒) จัดเจ้าหน้าที่ปฏิบัติงานด้านการรักษาพยาบาล และเวชภัณฑ์ที่จำเป็นมายังพื้นที่ประสบภัยและเตรียมสถานพยาบาลสำรองให้เพียงพอ</p> <p>(๒.๓) จัดส่งปัจจัยสี่ที่จำเป็นต่อการดำรงชีวิต เช่น อาหาร น้ำดื่ม เครื่องนุ่งห่ม และยารักษาโรค เป็นต้น มายังศูนย์พักพิงชั่วคราว</p> <p>(๒.๔) ตรวจสอบเส้นทางคมนาคมที่ได้รับความเสียหายจากสาธารณภัย พร้อมทั้งตัดป้ายเตือน หรือวางแผนปิดกั้นช่องทางจราจรให้ประชาชนผู้ใช้เส้นทางทราบ จัดเจ้าหน้าที่ตำรวจหรืออาสาสมัครอำนวยความสะดวกการจราจรในจุดอันตราย</p> <p>(๒.๕) รักษาความสงบเรียบร้อยและจัดการจราจรในพื้นที่ประสบภัยและศูนย์พักพิงชั่วคราว</p> <p>(๒.๖) ตั้งศูนย์ข้อมูลผู้ประสบภัย เพื่อรวบรวมและเป็นแหล่งข้อมูลในการติดต่อประสานงานให้ประชาชนสามารถสอบถามข้อมูลผู้บาดเจ็บและเสียชีวิตได้</p> <p>(๓) การปฏิบัติการระยะ ๔๘ - ๗๒ ชั่วโมง (๒ - ๓ วัน) ให้ความสำคัญกับการค้นหาผู้รอดชีวิตอย่างต่อเนื่องจากปฏิบัติการระยะ ๒๔ - ๔๘ ชั่วโมงแรก การสืบหาญาติ การรักษาพยาบาล การจัดการศพ การสงเคราะห์เบื้องต้น อาหาร น้ำดื่ม ยารักษาโรค เงินชดเชย การค้นหาทรัพย์สิน และข้อมูลการให้ความช่วยเหลือ มีแนวทางปฏิบัติ ดังนี้</p> <p>(๓.๑) กรณีมีผู้เสียชีวิตจำนวนมากให้จัดเตรียมสถานที่และอุปกรณ์</p>		

ลำดับที่	การปฏิบัติ	ส่วนงานที่รับผิดชอบ	หน่วยรับผิดชอบ/ผู้รับผิดชอบในพื้นที่ (ระบุเบอร์โทรศัพท์)
	<p>เก็บรักษาศพในระยะแรก (วัดและตู้แช่ศพ) พร้อมทั้งให้หน่วยงานที่เกี่ยวข้องตรวจชันสูตรเบื้องต้น บันทึกข้อมูลศพ การเก็บรักษาหลักฐาน และเตรียมข้อมูลทั้งหมดเพื่อการตรวจพิสูจน์เอกลักษณ์บุคคล</p> <p>(๓.๒) การจัดหน่วยบริการประกันสังคมเคลื่อนที่และให้บริการทางการแพทย์</p> <p>(๓.๓) การประเมินสถานการณ์ภัยอย่างใกล้ชิด ตลอดจนประสานการช่วยเหลือ รับเรื่องราวร้องทุกข์ ประสานรับข้อมูลความเสียหายเบื้องต้น ความต้องการเบื้องต้น</p> <p>(๔) การปฏิบัติการระยะ ๗๒ ชั่วโมง (๓ วัน) ขึ้นไป ให้พิจารณาสนับสนุนการปฏิบัติการคั่นหาระยะ ๒๔ ชั่วโมงแรก (๑ วัน) เป็นลำดับแรกก่อนการปฏิบัติการคั่นหาระยะ ๒๔ - ๔๘ ชั่วโมง (๑ - ๒ วัน) และการปฏิบัติการคั่นหาระยะ ๔๘ - ๗๒ ชั่วโมง (๒ - ๓ วัน) ตามลำดับ โดยเน้นการช่วยเหลือชีวิตคนก่อน ตามด้วยทรัพย์สิน พร้อมทั้งสนับสนุนการปฏิบัติงานให้ครอบคลุมและทั่วถึง ตลอดจนการสืบเปลี่ยนกำลังพลเพื่อให้สามารถปฏิบัติงานได้อย่างมีประสิทธิภาพและต่อเนื่อง</p>		
๑๓	ปกป้องสถานที่สำคัญ เช่น โรงพยาบาล โรงเรียน วัด เขตพระราชฐาน แหล่งโบราณสถาน (ถ้ามี) เป็นต้น และปกป้องระบบสาธารณูปโภค เช่น ระบบไฟฟ้า ระบบประปา เป็นต้น	ส่วนปฏิบัติการ	
๑๔	การจัดตั้งและบริหารจัดการศูนย์พักพิงชั่วคราว (กรณีที่มีการอพยพ) รายละเอียดตามข้อ ๔.๑๐	ส่วนสนับสนุน	
๑๕	<p>สงเคราะห์ช่วยเหลือผู้ประสบภัย</p> <p>สงเคราะห์ช่วยเหลือผู้ประสบภัยและจัดส่งปัจจัยที่จำเป็นต่อการดำรงชีวิต เช่น อาหาร น้ำดื่ม และเครื่องนุ่งห่ม เป็นต้น ไปยังพื้นที่ประสบภัย</p>	ส่วนสนับสนุน	
๑๖	การประเมินความเสียหายและความต้องการความช่วยเหลือในช่วงขณะเกิดภัย องค์กรปกครองส่วนท้องถิ่นแห่งพื้นที่สำรวจและจัดทำข้อมูลความต้องการของผู้ประสบภัยในเบื้องต้น และรายงานให้อำเภอเพื่อประกอบการร้องขอการสนับสนุน และนำไปกำหนดเป็นมาตรการและแนวทางในการช่วยเหลือ เช่น ความช่วยเหลือ ด้านอาหาร น้ำดื่ม การรักษาพยาบาล สุขอนามัยและการกำจัดสิ่งปฏิกูล เป็นต้น	ส่วนอำนวยการ	
๑๗	จัดตั้งศูนย์ประสานข้อมูลร่วม (Joint Information Center : JIC) ณ พื้นที่ที่เกิดเหตุ ซึ่งอยู่ภายใต้การกำกับ ดูแล ของศูนย์ข้อมูลประชาสัมพันธ์ร่วม เพื่อทำหน้าที่ประสานข้อมูลข่าวสารสาธารณะที่เกี่ยวข้องกับการดำเนินกิจกรรมการจัดการเหตุฉุกเฉิน และเป็นศูนย์ที่อยู่ใกล้ชิดกับเหตุการณ์ สามารถ	ศูนย์ข้อมูลประชาสัมพันธ์ร่วม	

ลำดับที่	การปฏิบัติ	ส่วนงานที่รับผิดชอบ	หน่วยรับผิดชอบ/ผู้รับผิดชอบในพื้นที่ (ระบุเบอร์โทรศัพท์)
	เข้าถึงข้อมูลที่มีการเปลี่ยนแปลงได้ตลอดเวลา จึงเป็นศูนย์กลางของการติดต่อสำหรับสื่อข่าวสารทุกประเภทที่ได้รับการกลั่นกรอง และรับรองข้อมูล เพื่อกระจายข้อมูลข่าวสารให้เกิดความถูกต้อง รวดเร็ว เป็นปัจจุบัน และต่อเนื่อง โดยให้เจ้าหน้าที่ข้อมูลข่าวสารสาธารณะเข้ามาอยู่รวมกันใน ศูนย์ประสานข้อมูลร่วม		
๑๘	- กรณีมีผู้เสียชีวิตจำนวนมาก จัดให้มีการพิสูจน์เอกลักษณ์บุคคลให้เป็นไปตามอำนาจหน้าที่การปฏิบัติของสำนักงานตำรวจแห่งชาติ และหรือ ตามบันทึกข้อตกลงระหว่างหน่วยงานที่เกี่ยวข้อง - กำหนดให้มีสถานที่รองรับศพ เก็บรักษาศพ (วัดและตู้แช่ศพ) และการเคลื่อนย้ายศพ หรือนำศพไปตรวจพิสูจน์เอกลักษณ์บุคคลตามระเบียบกฎหมายที่เกี่ยวข้องอย่างเป็นระบบ	ส่วนปฏิบัติการ	
๑๙	เมื่อสาธารณภัยที่เกิดขึ้นในพื้นที่ยุติแล้ว ให้ผู้อำนวยการท้องถิ่นรายงานสถานการณ์สาธารณภัยให้ผู้อำนวยการอำเภอทราบ และเมื่อมีการประกาศหรือยืนยันสถานการณ์สาธารณภัยในพื้นที่ยุติลงแล้ว ให้ดำเนินการอพยพประชาชนกลับที่ตั้งอย่างปลอดภัย	ส่วนอำนวยการ	
๒๐	อพยพกลับ กรณีสถานการณ์สาธารณภัยยุติ เมื่อได้รับแจ้งข่าวการยกเลิกสถานการณ์สาธารณภัยอย่างชัดเจน ให้ผู้นำชุมชนหรือกลุ่มผู้นำอพยพรับแจ้งผู้อพยพเพื่อเตรียมความพร้อมในการอพยพกลับไปสู่ที่อยู่อาศัยต่อไป โดยจัดระเบียบและลำดับก่อนหลังการอพยพกลับ พร้อมทั้งประสานงานกับเจ้าหน้าที่ที่ดำเนินการควบคุมดูแลการอพยพกลับ	ส่วนปฏิบัติการ	
๒๑	หากสถานการณ์สาธารณภัยมีความรุนแรง และหรืออาจจะเกิดสาธารณภัยซ้ำซ้อน เกินขีดความสามารถของ อปท. ให้ร้องขอขอรับการสนับสนุนจากองค์กรปกครองส่วนท้องถิ่นข้างเคียงหรืออำเภอ ให้ประสานขอรับการสนับสนุนจากกองอำนวยการป้องกันและบรรเทาสาธารณภัย (ระบุชื่อ อปท. ข้างเคียง) และกองอำนวยการป้องกันและบรรเทาสาธารณภัยอำเภอเพื่อดำเนินการในส่วนที่เกี่ยวข้องต่อไป	ส่วนอำนวยการ	

๔.๕ การสื่อสารในภาวะฉุกเฉิน

การเตรียมความพร้อมด้านระบบและเครื่องมือสื่อสาร (องค์การบริหารส่วนตำบลคลองวาฬ) มอบหมายให้.....เป็นผู้กำกับดูแลและใช้งานความถี่วิทยุ.....เพื่อใช้เป็นความถี่วิทยุกลางสำหรับติดต่อประสานงานระหว่างหน่วยงานของส่วนราชการ รัฐวิสาหกิจ และภาคเอกชน สำหรับการประสานงาน ด้านการป้องกันและบรรเทาสาธารณภัย ตลอดจนกิจการอื่นๆ ในภาวะปกติ และในภาวะไม่ปกติ โดยกำหนดให้.....เป็นผู้ควบคุมดูแลการใช้งานภายใน (องค์การบริหารส่วนตำบลคลองวาฬ)

๔.๕.๑ การปฏิบัติงานด้านการสื่อสารกรณีเกิดเหตุฉุกเฉิน

แผนปฏิบัติการในการป้องกันและบรรเทาสาธารณภัยของ (องค์การบริหารส่วนตำบลคลองวาฬ) พ.ศ. ๒๕๖๔-๒๕๗๐

แผนภาพที่ ๔-๓ : ผังสื่อสารในการป้องกันและบรรเทาสาธารณภัย (องค์การบริหารส่วนตำบลคลองวาฬ)

๔.๖ การประชาสัมพันธ์ข้อมูลข่าวสารในภาวะฉุกเฉิน

เป็นระบบและกระบวนการกระจายข้อมูลข่าวสารที่เกิดหรือคาดว่าจะเกิดสาธารณภัยขึ้น ให้ส่วนราชการและประชาชนได้รับรู้และเข้าใจสถานการณ์ โดยผ่านช่องทางการสื่อสารที่กำหนดไว้ เช่น โทรศัพท์ วิทยุ หอกระจายข่าว ฯลฯ และวิธีอื่นๆ เพื่อให้ประชาชนรับทราบ เข้าใจในสถานการณ์ที่ถูกต้องและลดความตื่นตระหนก โดยมอบให้ฝ่ายประชาสัมพันธ์ของ (องค์การบริหารส่วนตำบลคลองวาฬ) เป็นหน่วยงานหลัก ดำเนินการ ดังนี้

๔.๖.๑ จัดตั้งศูนย์ข้อมูลประชาสัมพันธ์ร่วม (Join Information Center : JIC) ณ พื้นที่ที่เกิดเหตุ ซึ่งอยู่ภายใต้การกำกับดูแล ของศูนย์ข้อมูลประชาสัมพันธ์ร่วม เพื่อทำหน้าที่ประสานข้อมูลข่าวสารสาธารณะ ที่เกี่ยวข้องกับการดำเนินกิจกรรมการจัดการเหตุฉุกเฉินและเป็นศูนย์ที่อยู่ใกล้ชิดกับเหตุการณ์ สามารถเข้าถึงข้อมูลที่มีการเปลี่ยนแปลงได้ตลอดเวลา จึงเป็นศูนย์กลางของการติดต่อสำหรับสื่อข่าวสารทุกประเภทที่ได้รับ การกลั่นกรองและรับรองข้อมูล เพื่อกระจายข้อมูลข่าวสารให้เกิดความถูกต้อง รวดเร็ว เป็นปัจจุบัน และต่อเนื่อง โดยให้เจ้าหน้าที่ข้อมูลข่าวสารสาธารณะควรต้องเข้ามาอยู่รวมกัน ณ ศูนย์ประสานข้อมูลร่วม

๔.๖.๒ ตรวจสอบยืนยันความถูกต้องของข้อมูลการเกิดภัยจากกำนัน ผู้ใหญ่บ้าน ผู้นำชุมชน อาสาสมัครแจ้งเตือนภัย กองอำนาจการป้องกันและบรรเทาสาธารณภัยระดับเหนือขึ้นไป รวมทั้งหน่วยงานที่เกี่ยวข้องก่อนแจ้งเตือนภัยผ่านช่องทางการสื่อสารทุกชนิด

๔.๖.๓ ดำเนินการแจ้งเตือนการเกิดภัยไปยังชุมชนพื้นที่ที่ประสบภัยและพื้นที่ข้างเคียง โดยสื่อ ข่ายการสื่อสาร เครื่องมืออุปกรณ์การเตือนภัยที่มีอยู่ของชุมชน เช่น วิทยุชุมชน หอกระจายข่าว หอเตือนภัย โทรโข่ง เป็นต้น

๔.๖.๔ ข้อมูลการแจ้งเตือนภัยนั้นต้องชัดเจน ทันเวลา ถูกต้อง และเข้าใจง่าย เป็นข้อมูลที่บอกถึงอันตรายที่กำลังเกิดขึ้นกับชีวิตและทรัพย์สิน อันได้แก่ ลักษณะ ขนาด จุดที่เกิดภัย รัศมีความเสียหายตามพื้นที่การปกครอง ช่วงเวลา ระยะเวลา ภัยจะรุนแรงยิ่งขึ้นหรือไม่ และประชาชนต้องปฏิบัติอย่างไร หรือต้องมีการอพยพหรือไม่ รวมทั้งวิธีการแจ้งเหตุ หมายเลขโทรศัพท์ และการสื่อสารอื่นๆ โดยแจ้งเตือนภัยจนกว่าสถานการณ์ภัยจะสิ้นสุด

๔.๖.๕ จัดให้มีเจ้าหน้าที่รับผิดชอบในการให้ข้อมูลเท่าที่จำเป็นเกี่ยวกับการดำเนินการของศูนย์บัญชาการเหตุการณ์แก่สื่อมวลชน และประชาชน รวมทั้งรับฟังข้อคิดเห็น ข้อมูล ข้อเรียกร้องของประชาชนที่ได้รับผลกระทบจากสถานการณ์ภัยหรือจากการปฏิบัติของเจ้าหน้าที่

๔.๖.๖ กรณีที่มีข่าวเชิงลบ ให้ฝ่ายประชาสัมพันธ์ (องค์การบริหารส่วนตำบลคลองวาฬ) แจ้งข้อมูลข่าวสาร และชี้แจงข้อเท็จจริงให้สาธารณชนทราบ

๔.๖.๗ ในกรณีเกิดไฟฟ้าดับ การสื่อสาร เครื่องมือ สัญญาณเตือนภัยไม่สามารถใช้ได้ ให้ใช้สัญลักษณ์การเตือนภัย เช่น ธง นกหวีด หรือการเตือนภัยอื่นที่ได้มีการซักซ้อมความเข้าใจกับประชาชนไว้แล้ว

๔.๗ การอพยพ

เมื่อเกิดหรือคาดว่าจะเกิดสาธารณภัยขึ้นในพื้นที่ใด และการอาศัยอยู่ในเขตพื้นที่นั้น จะเป็นอันตราย ให้ผู้มีอำนาจตามมาตรา ๒๘ แห่งพระราชบัญญัติป้องกันและบรรเทาสาธารณภัย พ.ศ. ๒๕๕๐ (ผู้บัญชาการ ผู้อำนวยการ และเจ้าพนักงานซึ่งได้รับมอบหมาย) มีอำนาจสั่งอพยพผู้ซึ่งอยู่ในพื้นที่นั้นออกไปจากพื้นที่อย่างเป็นทางการ ทั้งนี้ ให้ดำเนินการอพยพไม่ต่ำกว่า ๑๒ ชั่วโมงก่อนเกิดสาธารณภัย และจัดให้มีกองกำลังเจ้าหน้าที่เข้ารักษาความสงบเรียบร้อย เพื่อป้องกันทรัพย์สินของประชาชน ให้ผู้นำชุมชนและหน่วยงานปฏิบัติตามขั้นตอน ดังนี้

๔.๗.๑ การตัดสินใจอพยพ

(๑) การตัดสินใจอพยพในเขต (องค์การบริหารส่วนตำบลคลองวาฬ) กำหนดให้นายกเทศมนตรี/ นายก อบต. (องค์การบริหารส่วนตำบลคลองวาฬ) ในฐานะผู้อำนวยการท้องถิ่น หรือผู้ได้รับมอบหมายเป็นผู้ตัดสินใจและควบคุมการอพยพประชาชนออกจากพื้นที่ประสบภัย โดยมีปลัดเทศบาล (องค์การบริหารส่วนตำบลคลองวาฬ)/ปลัดเมืองพัทยา ในฐานะผู้ช่วยผู้อำนวยการท้องถิ่น เป็นผู้ช่วย

(๒) การตัดสินใจอพยพในเขตพื้นที่หมู่บ้าน กำหนดให้ผู้ใหญ่บ้านแต่ละหมู่บ้านเป็นผู้ตัดสินใจและควบคุมการอพยพประชาชนออกจากพื้นที่ประสบภัย โดยมีผู้ช่วยผู้ใหญ่บ้านและสมาชิกสภา (องค์การบริหารส่วนตำบลคลองวาฬ) เป็นผู้ช่วย ทุกขั้นตอนการปฏิบัติต้องประสานการปฏิบัติและรายงานสถานการณ์ไปยังนายกเทศมนตรี/นายก อบต. (องค์การบริหารส่วนตำบลคลองวาฬ) ในฐานะผู้อำนวยการท้องถิ่น เบอร์โทรศัพท์

๔.๗.๒ เมื่อได้รับข้อมูลข่าวสารแจ้งเตือน ประชาชนต้องเตรียมตัวไว้พร้อมสำหรับ การอพยพ โดยจัดเตรียมกระเป๋าที่มีของมีค่า เงินสด เอกสารสำคัญ ของใช้จำเป็นส่วนตัว ยารักษาโรค อาหาร น้ำดื่ม เท่าที่จำเป็น รวมทั้งดูแลสุขภาพจิตใจในครอบครัวให้อยู่ในความสงบ ก่อนออกจากบ้านเรือนต้องปิดบ้านเรือนให้มิดชิดที่สุดเท่าที่จะทำได้ และเดินทางไปรวมกัน ณ จุดนัดหมายประจำชุมชนโดยเร็ว

๔.๗.๓ หน่วยอพยพ ต้องศึกษาเส้นทางที่จะเข้าสู่พื้นที่เป้าหมาย และตรวจสอบสภาพของยานพาหนะสำหรับการอพยพให้พร้อมปฏิบัติหน้าที่อยู่ตลอดเวลา รวมทั้งติดต่อประสานงานกับผู้นำชุมชนหรือผู้นำหมู่บ้านทุกระยะ ประชาสัมพันธ์ให้คำแนะนำในขั้นตอนการอพยพต่อผู้อพยพ พร้อมทั้งจัดระเบียบและจัดแบ่งประเภทของบุคคลตามลำดับความเร่งด่วน เช่น ผู้ป่วยทุพพลภาพ คนพิการ คนชรา เด็ก และสตรี ตามลำดับ ซึ่งเป็นกลุ่มเปราะบาง และดำเนินการปฏิบัติตามขั้นตอนการอพยพที่กำหนดไว้

๔.๗.๔ จัดระเบียบสถานที่อพยพและการอำนวยความสะดวก ดังนี้

- (๑) ทำความสะอาดสถานที่ปลอดภัย
- (๒) จัดระบบสาธารณูปโภคขั้นพื้นฐาน เช่น ไฟฟ้า น้ำประปา เป็นต้น
- (๓) จัดให้มีการลงทะเบียนผู้อพยพ เพื่อตรวจสอบจำนวนผู้อพยพที่ยังติดค้าง อยู่ในพื้นที่เสี่ยงภัย โดยมีการจัดทำแบบฟอร์มลงทะเบียนไว้ล่วงหน้า
- (๔) จัดพื้นที่อพยพให้เป็นสัดส่วนแต่ละครอบครัว หรือแต่ละชุมชน
- (๕) จัดระเบียบเวรยามรักษาความปลอดภัย โดยอาจขอกำลังจากผู้อพยพ

๔.๗.๕ จัดเจ้าหน้าที่อาสาสมัครดูแลความปลอดภัยบ้านเรือนของผู้อพยพ และควรประสานเจ้าหน้าที่ตำรวจในท้องที่เพื่อจัดส่งกำลังสายตรวจ อปพร. หรืออาสาสมัคร ไปดูแลบ้านเรือนผู้อพยพเป็นระยะ แต่ถ้าสถานการณ์ล่อแหลมมีความเสี่ยง ควรงดออกปฏิบัติหน้าที่โดยเด็ดขาด แต่ถ้าสามารถออกปฏิบัติภารกิจได้ภายหลังเสร็จสิ้นภารกิจแล้วควรนำข้อมูลกลับมารายงานให้ผู้อพยพทราบโดยทันที เพื่อป้องกันมิให้ ผู้อพยพเกิดความกังวลต่อความปลอดภัยในทรัพย์สินของตน

๔.๗.๖ จัดให้มีการอำนวยความสะดวกแก่ผู้อพยพ ให้หน่วยงานอพยพอำนวยความสะดวกด้านปัจจัยสี่ ปฐมพยาบาล ช่วยเหลือผู้บาดเจ็บ บริการอาหารและน้ำดื่ม การดูแลรักษาความปลอดภัยให้ถูกสุขลักษณะ จัดเป็นสัดส่วนบริเวณปรุงอาหาร จัดระบบสาธารณูปโภคพื้นฐาน จัดระบบการรับของบริจาคอย่างทั่วถึง และเป็นธรรม

๔.๗.๗ รายงานความเคลื่อนไหวของสถานการณ์สาธารณภัยอย่างใกล้ชิดและต่อเนื่องจากสื่อทุกช่องทางรวมทั้งหน่วยงานที่เกี่ยวข้อง และนำข้อมูลข่าวสารดังกล่าวแจ้งให้ผู้อพยพทราบทุกระยะ เพื่อให้ผู้อพยพคลายความวิตกกังวล

๔.๘ แนวทางปฏิบัติในการประเมินความเสียหายและความต้องการความช่วยเหลือ (Damage and Need Assessment : DANA)

กองอำนวยการป้องกันและบรรเทาสาธารณภัย (องค์การบริหารส่วนตำบลคลองวาฬ) จะประเมินความเสียหายและความต้องการความช่วยเหลือภายในพื้นที่ประสบภัย โดยวิเคราะห์ผลกระทบจากความเสียหาย ที่เกิดขึ้นจากสาธารณภัย มีหลักการปฏิบัติ ดังนี้

๔.๘.๑ การประเมินแบบรวดเร็ว (rapid assessment) จะกระทำทันทีที่ภายหลังมีเหตุการณ์สาธารณภัยเกิดขึ้น โดยมากภายในสัปดาห์แรกของการเกิดภัย เป็นการประเมินแบบคร่าวๆเพื่อรวบรวมข้อมูลความต้องการ สิ่งที่ต้องปฏิบัติหลังจากเกิดภัย และทรัพยากรที่จำเป็นต่างๆ ด้านทั้งผู้ประสบภัย โครงสร้างพื้นฐาน สิ่งแวดล้อม ลำดับความสำคัญก่อน - กลาง การให้ความช่วยเหลือเบื้องต้น เพื่อให้ทันต่อความต้องการในภาวะฉุกเฉิน

๔.๘.๒ การประเมินแบบละเอียด (detailed assessment) จะดำเนินการทันที เมื่อภาวะฉุกเฉินสิ้นสุดลง หรืออย่างน้อยภายใน ๒ สัปดาห์ หลังจากเกิดสาธารณภัย ทั้งนี้ ขึ้นอยู่กับการเข้าถึงพื้นที่ประสบภัย เป็นการระบุมูลค่าความเสียหายทางกายภาพ โครงสร้างทางสังคม ประเมินการด้านการเงินและวัสดุอุปกรณ์ ที่จะต้องใช้ในการให้ความช่วยเหลือและความต่อเนื่อง ทั้งนี้ จำเป็นจะต้องใช้ผู้เชี่ยวชาญ ในแต่ละสาขา ดำเนินการประเมินความเสียหายและความต้องการในแต่ละด้าน

เมื่อประเมินความเสียหายและทราบความต้องการความช่วยเหลือแล้ว ให้นำข้อมูล ที่ได้มาทำการวิเคราะห์ความสามารถของผู้ประสบภัยในการตอบโต้สถานการณ์ฉุกเฉินด้วยตนเองและจัดทำรายงานสรุปเสนอผู้อำนวยการท้องถิ่นเพื่อบริหารจัดการทรัพยากรที่มีอยู่ให้เกิดความเสมอภาคและทั่วถึง รวมถึงการขอรับความช่วยเหลือเพิ่มเติมจากหน่วยงานภายนอก เช่น ความช่วยเหลือด้านอาหาร น้ำดื่ม การรักษาพยาบาล สุขอนามัยและการกำจัดสิ่งปฏิกูล ความช่วยเหลือด้านสุขภาวะ ที่פקพิง อุปกรณ์ยังชีพ เป็นต้น

ทั้งนี้ ตัวอย่างแนวทางปฏิบัติในการประเมินความเสียหายและความต้องการความช่วยเหลือ (Damage and Need Assessment : DANA) ตามภาคผนวก ด (ตัวอย่าง) แบบประเมินภัยพิบัติขั้นต้น ระยะที่ ๑ (Initial Disaster Assessment Form)

๔.๙ การรับ-จ่ายสิ่งของบริจาค

หากกองอำนวยการป้องกันและบรรเทาสาธารณภัย (องค์การบริหารส่วนตำบลคลองวาฬ) พิจารณาเห็นว่า มีความจำเป็นต้องจัดให้มีการรับบริจาคเงินหรือทรัพย์สิน เพื่อช่วยเหลือผู้ประสบสาธารณภัยให้ดำเนินการ ตามระเบียบที่เกี่ยวข้อง ดังต่อไปนี้

(๑) ระเบียบสำนักนายกรัฐมนตรีว่าด้วยการรับบริจาคและการให้ความช่วยเหลือผู้ประสบสาธารณภัย พ.ศ. ๒๕๕๒ และที่แก้ไขเพิ่มเติม

(๒) ระเบียบสำนักนายกรัฐมนตรีว่าด้วยการเรียไรของหน่วยงานของรัฐ พ.ศ. ๒๕๔๔

(๓) ระเบียบกระทรวงการคลังว่าด้วยการรับเงินหรือทรัพย์สินที่มีผู้บริจาคให้ทางราชการ พ.ศ. ๒๕๒๖

(๔) ระเบียบกรมพัฒนาสังคมและสวัสดิการว่าด้วยการรับบริจาคสิ่งของเหลือใช้ ของศูนย์รับบริจาคเพื่อการสงเคราะห์ผู้เดือดร้อน พ.ศ. ๒๕๔๗

โดยมีแนวทางปฏิบัติในการรับ-จ่ายสิ่งของบริจาค ดังนี้

๔.๙.๑ จัดตั้งศูนย์รับบริจาคเพื่อช่วยเหลือผู้ประสบภัย และกำหนดสถานที่เก็บรักษาสินของบริจาค

๔.๙.๒ (องค์การบริหารส่วนตำบลคลองวาฬ) หรือร่วมกับหน่วยงานที่เกี่ยวข้องในการกำหนดระเบียบ การเก็บรักษาเงินบริจาคและสิ่งของบริจาค รวมถึงสถานที่เก็บรักษาสิ่งของบริจาค และวิธีแจกจ่ายเงินและสิ่งของบริจาค เพื่อให้เกิดความเป็นเอกภาพและเกิดประโยชน์แก่ผู้ประสบสาธารณภัยอย่างเสมอภาค

๔.๙.๓ จัดทำบัญชีการรับ-จ่าย สิ่งของบริจาคไว้เป็นหลักฐาน เพื่อควบคุมระบบข้อมูล ในการบริหารจัดการสิ่งของบริจาคอย่างทั่วถึงและเป็นธรรม

กรณีที่บุคคล หน่วยงาน หรือองค์กรใดจัดตั้งศูนย์รับบริจาคเพื่อช่วยเหลือผู้ประสบ สาธารณภัย โดยที่บุคคล หน่วยงาน หรือองค์กรนั้นไม่ได้รับมอบภารกิจใดๆ จากกองอำนวยการป้องกันและบรรเทาสาธาณภัย (องค์การบริหารส่วนตำบลคลองวาฬ) ให้รับผิดชอบค่าใช้จ่ายในการขนย้ายและส่งมอบสิ่งของบริจาคเอง

๔.๑๐ การบริหารจัดการศูนย์พักพิงชั่วคราว

การช่วยเหลือผู้ประสบภัยที่อาศัยในศูนย์พักพิงชั่วคราวในระยะต้น และระยะกลาง ให้ได้ผลดี จำเป็นต้องคำนึงถึงสิ่งสำคัญ ได้แก่

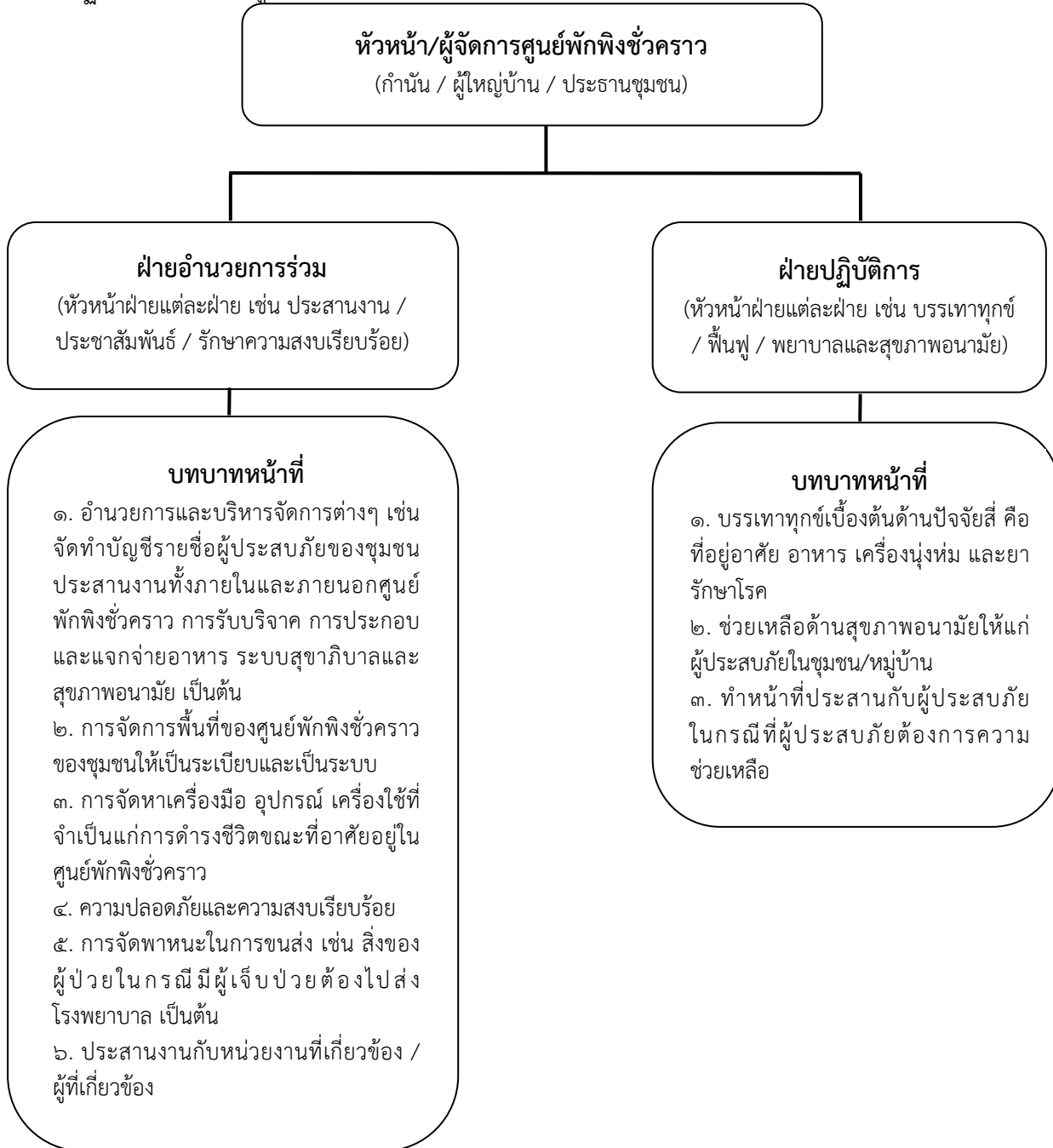
- (๑) การดูแลด้านความปลอดภัย
- (๒) การจัดการด้านสวัสดิการ อาหาร สุขาภิบาล และความเป็นอยู่ ให้มีความสะดวก
- (๓) การรักษาพยาบาล และการควบคุมป้องกันโรคให้เป็นไปอย่างทั่วถึง
- (๔) การมีกิจกรรมฟื้นฟูสุขภาพจิตร่วมกันเพื่อทำให้มีสุขภาพจิตที่ดี
- (๕) การรวมกลุ่มเป็นแหล่งเดียวกันเพื่อติดต่อขอรับการสนับสนุนจากภายนอก

ข้อพิจารณาในการเลือกสถานที่ตั้งของศูนย์พักพิงชั่วคราว มีปัจจัยในการพิจารณา ดังนี้

ตารางที่ ๔-๓ : ข้อพิจารณาในการเลือกสถานที่ตั้งของศูนย์พักพิงชั่วคราว

ประเด็น	ข้อพิจารณาสำหรับทำเลที่ตั้ง
ความปลอดภัย	- ปลอดภัยจากภัยคุกคามในขณะนั้น ไม่ว่าจะเป็นความรุนแรงหรือภัยทางธรรมชาติ - ปลอดภัยจากความเสี่ยงที่อาจเกิดขึ้นต่อผู้อาศัยในศูนย์อพยพชั่วคราว
การเข้าถึง	- ง่ายต่อการเข้าถึงเพื่อให้ความช่วยเหลือในช่วงวิกฤต - คำนึงถึงฤดูกาลและผลกระทบ (เช่น รถอาจจะเข้าไปไม่ได้ในหน้าฝน)
สิ่งแวดล้อม	- พิจารณาถึงภัยจากการปนเปื้อนสารพิษทั้งจากภายในและนอกพื้นที่
สาธารณูปโภค	- ความเป็นไปได้ในการใช้โครงสร้างพื้นฐานของภาครัฐที่มีอยู่เดิม ทั้งการประปา สุขาภิบาล และการจัดการขยะ - ระบบไฟฟ้าเป็นสิ่งสำคัญที่สุด เนื่องจากระบบน้ำและสุขาภิบาล ยังสามารถหาทางเลือกอื่นที่ไม่พึ่งพาโครงสร้างพื้นฐานของเมืองได้
ปัจจัยดึงดูด	- ในบริบทของเมือง อาจเกิดปัจจัยดึงดูดให้มีการย้ายเข้าศูนย์พักพิงชั่วคราวโดยไม่จำเป็น
อาชีพ	- การเข้าถึงตลาดในท้องถิ่น – การเข้าถึงที่ทำงาน - ทางเลือกและการเข้าถึงระบบขนส่ง
ประเด็น	ข้อพิจารณาสำหรับทำเลที่ตั้ง
สวัสดิการขั้นพื้นฐาน	- ต้องมีการบริการด้านการศึกษาและสุขอนามัย - มีการสำรวจ และวัดผลศักยภาพระบบสวัสดิการทั่วไปในพื้นที่
เอกลักษณ์ทางวัฒนธรรม	- ผู้อาศัยในศูนย์อพยพชั่วคราวมีสิทธิที่จะยึดถือประเพณีและวัฒนธรรมทางสังคมและศาสนาในศูนย์พักพิงชั่วคราว - ตรวจสอบทัศนคติขององค์กรปกครองท้องถิ่นและชุมชนโดยรอบ ต่อกลุ่มผู้อาศัยในศูนย์พักพิงชั่วคราว

ให้กองสวัสดิการและสังคมหรือกองสาธารณสุขและสิ่งแวดล้อม (กรณีเทศบาล) หรือส่วนสาธารณสุขและสิ่งแวดล้อม (กรณีองค์การบริหารส่วนตำบล) เป็นหน่วยรับผิดชอบหลักในการบริหารศูนย์พักพิงชั่วคราว และประสานงานที่เกี่ยวข้องในการสนับสนุนยานพาหนะ เครื่องมืออุปกรณ์ ระบบสื่อสาร ระบบสาธารณูปโภค รวมทั้งประสานงานกับกองอำนาจการป้องกันและบรรเทาสาธารณภัยอำเภอและจังหวัดเพื่อประสานการปฏิบัติในการจัดการศูนย์พักพิงชั่วคราว



แผนภาพที่ ๔-๔ : โครงสร้างศูนย์พักพิงชั่วคราว (องค์การบริหารส่วนตำบลคลองวาฬ)

หมายเหตุ : สามารถปรับได้ตามความเหมาะสม

๔.๑๑ การยกเลิกสถานการณ์สาธารณภัย

(๑) ให้ติดตามความเคลื่อนไหวของสถานการณ์สาธารณภัยอย่างใกล้ชิดและต่อเนื่อง พร้อมทั้งตรวจสอบข้อมูลจากทุกแหล่งจนแน่ใจ และมีการยืนยันความชัดเจนว่าสถานการณ์คลี่คลายกลับสู่ ภาวะปกติแล้ว ให้ผู้อำนวยการท้องถิ่นรายงานข้อมูลให้ผู้อำนวยการอำเภอทราบ เพื่อประกาศยุติสถานการณ์ สาธารณภัยในพื้นที่

(๒) เมื่อได้รับการยืนยันอย่างชัดเจนจากผู้อำนวยการท้องถิ่น ผู้อำนวยการอำเภอ ตามลำดับ หรือผู้ที่ได้รับมอบหมายให้ประกาศยุติสถานการณ์ว่าสาธารณภัยได้สิ้นสุดลงแล้ว ให้แจ้งข้อมูลดังกล่าวให้ผู้อพยพทราบเพื่อเตรียมพร้อมในการอพยพกลับสู่ที่ตั้งต่อไป

(๓) เมื่อยกเลิกหรือปิดศูนย์ปฏิบัติการฉุกเฉินของ (องค์การบริหารส่วนตำบลคลองวาฬ) ให้ส่งมอบภารกิจที่ต้องดำเนินการต่อให้หน่วยงานที่รับผิดชอบตามภารกิจของหน่วยงานนั้นต่อไป เพื่อความต่อเนื่องในการปฏิบัติงาน

๔.๑๒ การอพยพกลับ

เมื่อประชาชนได้รับแจ้งข่าวการยกเลิกสถานการณ์สาธารณภัยอย่างชัดเจน ให้ผู้นำชุมชน หรือผู้นำกลุ่มอพยพรีบแจ้งผู้อพยพเพื่อเตรียมความพร้อมสำหรับการอพยพกลับและรอรับการแจ้ง จุดอพยพกลับ โดยการจัดระเบียบและลำดับก่อนหลังของการอพยพกลับอย่างเป็นระบบไปสู่พื้นที่ที่อยู่อาศัยเดิม พร้อมทั้งประสานงานกับเจ้าหน้าที่ที่รับผิดชอบควบคุมดูแลการอพยพกลับ

๔.๑๓ การอพยพส่วนราชการ และองค์กรปกครองส่วนท้องถิ่น

ให้ศูนย์ปฏิบัติการฉุกเฉิน (องค์การบริหารส่วนตำบลคลองวาฬ) แบ่งประเภทของส่วนราชการและองค์กรปกครองส่วนท้องถิ่นที่จะอพยพมาอยู่ในพื้นที่ปลอดภัยตามลำดับและความจำเป็นเร่งด่วน พร้อมทั้งกำหนดพื้นที่รองรับการอพยพส่วนราชการ ครอบคลุมส่วนราชการ และองค์กรปกครองส่วนท้องถิ่นไว้ล่วงหน้า โดยการดำเนินการอพยพให้เป็นไปตามแผนอพยพส่วนราชการ เพื่อให้สามารถบริการประชาชนได้ตามปกติ

๔.๑๔ การร้องขอรับการสนับสนุนจากองค์กรปกครองส่วนท้องถิ่นข้างเคียง

ตามพระราชบัญญัติป้องกันและบรรเทาสาธารณภัยแห่งชาติ พ.ศ. ๒๕๕๐ มีมาตรา ที่เกี่ยวข้องกับการขอรับการสนับสนุนจากองค์กรปกครองส่วนท้องถิ่นอื่น ดังนี้

มาตรา ๒๑ เมื่อเกิดหรือคาดว่าจะเกิดสาธารณภัยขึ้นในเขตขององค์กรปกครอง ส่วนท้องถิ่นแห่งพื้นที่ใด ให้ผู้อำนวยการท้องถิ่นขององค์กรปกครองส่วนท้องถิ่นแห่งพื้นที่นั้นมีหน้าที่ เข้าดำเนินการป้องกันและบรรเทาสาธารณภัยโดยเร็ว และแจ้งให้ผู้อำนวยการอำเภอที่รับผิดชอบในเขตพื้นที่นั้นและผู้อำนวยการจังหวัดทราบทันที

ในการปฏิบัติหน้าที่ตามวรรคหนึ่ง ให้ผู้อำนวยการท้องถิ่นมีอำนาจหน้าที่ ดังต่อไปนี้

(๔) ขอความช่วยเหลือจากองค์กรปกครองส่วนท้องถิ่นอื่นในการป้องกันและบรรเทา สาธารณภัย

มาตรา ๒๓ ระบุว่า เมื่อเกิดสาธารณภัยขึ้นในเขตพื้นที่องค์กรปกครองส่วนท้องถิ่น แห่งพื้นที่ใดให้เป็นหน้าที่ของผู้อำนวยการท้องถิ่นซึ่งมีพื้นที่ติดต่อกับองค์กรปกครองส่วนท้องถิ่นแห่งพื้นที่นั้นที่จะสนับสนุนการป้องกันและบรรเทาสาธารณภัยที่เกิดขึ้น

๔.๑๕ การยกระดับการจัดการสาธารณสุขภัยจากระดับ ๑ เป็นระดับ ๒

หากสถานการณ์สาธารณสุขในพื้นที่มีความรุนแรงและลุกลามต่อเนื่องยากต่อการรับมือให้ผู้อำนวยการท้องถิ่นแจ้งกองอำนวยการป้องกันและบรรเทาสาธารณภัยอำเภอ (กอปภ.อ.) และ กองอำนวยการป้องกันและบรรเทาสาธารณภัยจังหวัด (กอปภ.จ.) เพื่อร้องขอให้ยกระดับการจัดการสาธารณสุขเป็นระดับ ๒ โดยใช้เกณฑ์หรือเงื่อนไขดังต่อไปนี้ประกอบการพิจารณา

๔.๑๕.๑ พื้นที่ที่ได้รับผลกระทบและความเสียหาย

๔.๑๕.๒ จำนวนผู้ที่ได้รับบาดเจ็บและเสียชีวิต หรือผู้ที่ได้รับผลกระทบ

๔.๑๕.๓ สถานการณ์ของภัยมีความรุนแรง หรืออาจมีสถานการณ์แทรกซ้อน มีการขยายตัวของภัยออกไป

๔.๑๕.๔ ชัดความสามารถในการปฏิบัติงาน เช่น กำลังคน เครื่องมือ อุปกรณ์ยานพาหนะ และอุปกรณ์พิเศษต่างๆ

๔.๑๕.๕ ดุลยพินิจการประเมินศักยภาพในการจัดการสาธารณสุขของผู้อำนวยการท้องถิ่น

ทั้งนี้ ให้ใช้เกณฑ์เงื่อนไขทางด้านพื้นที่/ประชากร/ความซับซ้อน/ศักยภาพ ด้านทรัพยากร และวิจรณ์ญาณหรือดุลยพินิจของผู้อำนวยการอย่างใดอย่างหนึ่ง หรือหลายอย่างประกอบกันเป็นเกณฑ์ในการยกระดับการจัดการสาธารณสุขจากระดับ ๑ เป็นระดับ ๒

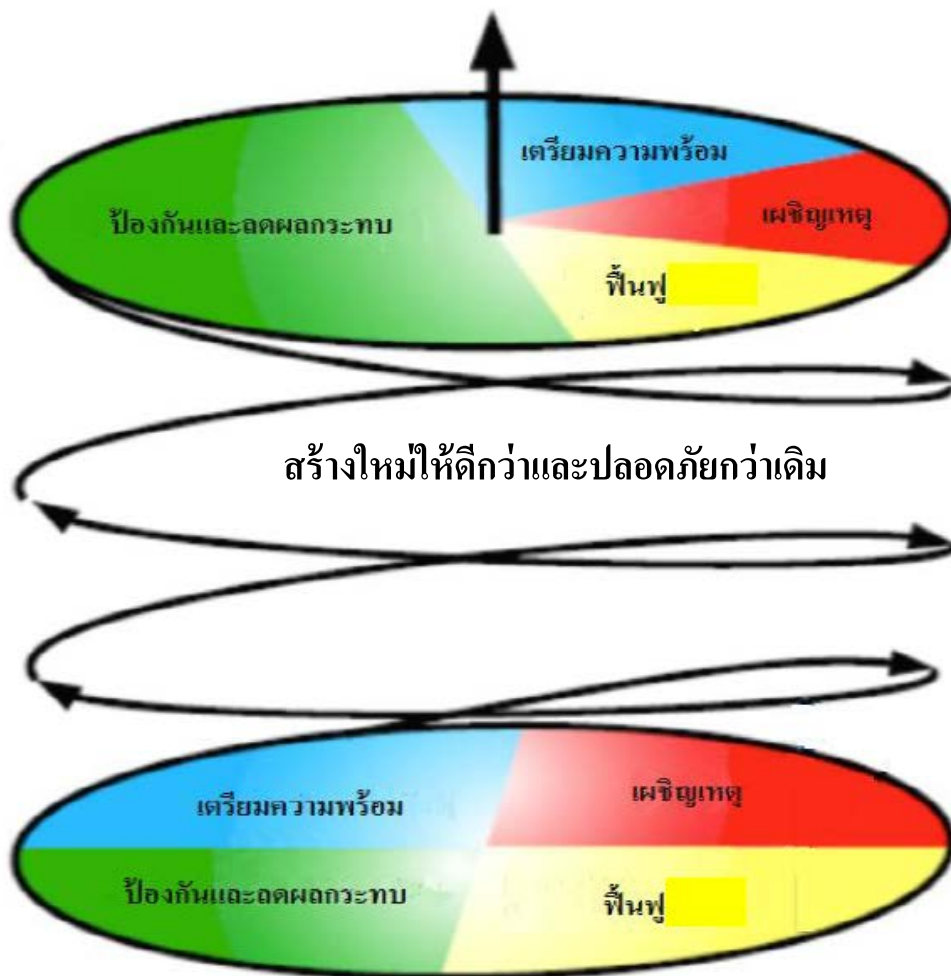
บทที่ ๕ การปฏิบัติหลังเกิดภัย

การปฏิบัติหลังเกิดภัย (ฟื้นฟู) เป็นการดำเนินการภายหลังจากที่ภาวะฉุกเฉินจากสาธารณภัยบรรเทาลง หรือได้ผ่านพ้นไปแล้ว เพื่อปรับสภาพระบบสาธารณูปโภค การดำรงชีวิต และสภาวะวิถี เป็นอยู่ของชุมชนที่ประสบสาธารณภัยให้กลับสู่สภาวะปกติ หรือพัฒนาให้ดีกว่าและปลอดภัยกว่าเดิม (Build Back Better and Safer) เป็นไปตามวงจรการจัดการสาธารณภัยสู่การสร้างใหม่ให้ดีกว่าและปลอดภัยกว่าเดิม (แผนภาพที่ ๕-๑) โดยการนำเอาปัจจัยต่างๆ ในการลดความเสี่ยงจากสาธารณภัยเข้ามาช่วยในการฟื้นฟู ซึ่งหมายรวมถึงการซ่อมสร้าง (Reconstruction) และการฟื้นฟูสภาพ (Rehabilitation) โดยมีหลักการสำคัญของการฟื้นฟู ได้แก่

การช่วยเหลือผู้ประสบภัยให้สามารถช่วยเหลือตนเองได้ เพื่อให้การดำรงชีวิตกลับเข้าสู่ภาวะปกติ โดยไม่จำเป็นต้องพึ่งพิงความช่วยเหลือจากภายนอกแต่เพียงอย่างเดียว

ผู้ประสบภัยต้องมีส่วนร่วมในกระบวนการตัดสินใจ จึงจะเกิดกระบวนการยอมรับและมีส่วนร่วมในขั้นตอนต่างๆ ที่จะดำเนินการ

พิจารณาความเสี่ยงต่อภัยในการฟื้นฟูสภาพและการสร้างใหม่เสมอ เพื่อไม่ให้เกิดปริมาณต้องสูญเสียไปโดยเปล่าประโยชน์จากการเกิดสาธารณภัยครั้งต่อไป



แผนภาพที่ ๕-๑ : วงจรการจัดการสาธารณภัยสู่การสร้างใหม่ให้ดีกว่าและปลอดภัยกว่าเดิม

ในอดีตที่ผ่านมา ได้กำหนดยุทธศาสตร์การบริหารจัดการสาธารณภัยที่สามารถตอบสนองต่อการป้องกันและบรรเทาสาธารณภัยให้มีประสิทธิภาพ ประกอบด้วย การป้องกันและลดผลกระทบ การเตรียมความพร้อม การบริหารจัดการในภาวะฉุกเฉิน (การเผชิญเหตุ) และจัดการหลังเกิดภัย (การฟื้นฟู) ซึ่งสถานการณ์สาธารณภัยในปัจจุบันนับวันจะทวีความรุนแรงมากขึ้น ดังนั้นจึงได้มีการเปลี่ยนแปลงยุทธศาสตร์ในการจัดการสาธารณภัย โดยจากการจัดการสาธารณภัย (Disaster Management : DM) มาเป็นการจัดการความเสี่ยงจากสาธารณภัย (Disaster Risk Management : DRM) ให้มีความสำคัญกับการป้องกันและลดผลกระทบ การเตรียมความพร้อม ซึ่งเป็นการลดความเสี่ยงจากสาธารณภัย (Disaster Risk Reduction : DRR) เพิ่มมากขึ้น เพื่อสร้างความปลอดภัยในชีวิตและทรัพย์สินของประชาชนและของรัฐ การลงทุนในเรื่องลดความเสี่ยงจากสาธารณภัยนอกจากจะช่วยลดปัจจัยเสี่ยงและลดโอกาสของสังคมในการเผชิญเหตุการณ์สาธารณภัยแล้ว ยังจะส่งผลที่ดีต่อการพัฒนาในด้านต่างๆ ให้มีความต่อเนื่องอีกด้วย เน้นการฟื้นฟูที่ดีกว่าและปลอดภัยกว่าเดิมเพื่อให้เกิดความยั่งยืนตามวงจรการจัดการสาธารณภัยสู่การสร้างใหม่ให้ดีกว่าและปลอดภัยกว่าเดิม ตามแผนภาพที่ ๕-๑

๕.๑ การสำรวจความต้องการของผู้ประสบภัยและความเสียหายเบื้องต้น

กองอำนวยการป้องกันและบรรเทาสาธารณภัย (องค์การบริหารส่วนตำบลคลองวาฬ) สำรวจความต้องการของผู้ประสบภัยและความเสียหายเบื้องต้นภายในพื้นที่ประสบภัยจนถึงระดับครัวเรือน โดยวิเคราะห์ผลกระทบจากความเสียหายที่เกิดขึ้นจากสาธารณภัยเพื่อประเมินและวิเคราะห์ความสามารถของผู้ประสบภัยในการตอบโต้สถานการณ์ฉุกเฉินด้วยตนเอง ความต้องการความช่วยเหลือเพิ่มเติมจากหน่วยงานภายนอก เช่น ความช่วยเหลือด้านอาหาร น้ำดื่ม การรักษาพยาบาล สุขอนามัยและการกำจัดสิ่งปฏิกูล เป็นต้น รวมทั้งจัดทำฐานข้อมูลการสำรวจความเสียหาย เพื่อเป็นข้อมูลในการฟื้นฟูและกำหนดกรอบแนวทางในการสร้างคืนใหม่ได้อย่างเหมาะสมและมีประสิทธิภาพ โดยมีหลักการปฏิบัติ ดังนี้

๕.๑.๑ ชุมชน/หมู่บ้าน สำรวจความเสียหายระบบสาธารณูปโภคและสิ่งสาธารณประโยชน์ต่างๆ จนถึงระดับครัวเรือน รวมทั้งจัดทำฐานข้อมูลการสำรวจความเสียหาย เพื่อเป็นข้อมูลในการฟื้นฟูและกำหนดกรอบแนวทางในการสร้างคืนใหม่ได้อย่างเหมาะสมและมีประสิทธิภาพ

๕.๑.๒ (องค์การบริหารส่วนตำบลคลองวาฬ) สำรวจประเมินความจำเป็นในการฟื้นฟูภายหลังจากเกิดสาธารณภัย ดังนี้

(๑) ข้อมูลพื้นฐานด้านชุมชน เช่น ประชากร เศรษฐกิจ สังคม และวัฒนธรรม

(๒) ข้อมูลด้านความเสียหายจากสาธารณภัย การจัดการในภาวะฉุกเฉิน การช่วยเหลือจากภายนอก

(๓) ข้อมูลการวิเคราะห์ความสามารถในการเผชิญเหตุของชุมชน ความอ่อนแอหรือความล่อแหลมต่อสาธารณภัยที่เกิดขึ้น

๕.๑.๓ สำรวจและประเมินความจำเป็นในการฟื้นฟูภายหลังจากเหตุการณ์สาธารณภัย ควรสำรวจข้อมูลดังต่อไปนี้

(๑) ข้อมูลการฟื้นฟูผู้ประสบภัย เช่น ด้านอาหาร การเงิน สิ่งของเครื่องใช้ ที่พักพิง สุขภาพ สุขภาพจิต และสิ่งแวดล้อมการประกอบอาชีพ และองค์ความรู้ (การช่วยเหลือยามฉุกเฉิน สุขภาพจิต ฯลฯ) โดยให้คำนึงถึงการฟื้นฟูกลุ่มเปราะบาง (กลุ่มเด็ก สตรีมีครรภ์ คนชรา ผู้ป่วย และผู้พิการ) ที่ได้รับผลกระทบจากสาธารณภัยเป็นพิเศษ

(๒) ข้อมูลการฟื้นฟูพื้นที่ประสบภัย เช่น ที่อยู่อาศัย สถานศึกษา โรงพยาบาล สิ่งก่อสร้างต่างๆ การชลประทาน การขนส่ง การสื่อสาร อุตสาหกรรม ระบบสุขภาพ เป็นต้น

๕.๑.๔ กองอำนวยการป้องกันและบรรเทาสาธารณภัย (องค์การบริหารส่วนตำบลคลองวาฬ) จัดตั้งคณะทำงานประสานกับชุมชน/หมู่บ้าน ให้ตรวจสอบรายละเอียดความเสียหาย การให้ความช่วยเหลือและความต้องการเบื้องต้นของผู้ประสบภัยโดยเร็ว

๕.๑.๕ ดำเนินการฟื้นฟูโครงสร้างพื้นฐานที่เสียหายในเบื้องต้น โดยงบประมาณที่อยู่ในความรับผิดชอบ กรณีที่เกินขีดความสามารถให้ขอรับการสนับสนุนจากงบกลางขององค์การบริหารส่วนท้องถิ่น

๕.๑.๖ รายงานสรุปการประเมินความเสียหายและแนวทางการฟื้นฟูไปยัง กองอำนวยการป้องกันและบรรเทาสาธารณภัยอำเภอและจังหวัด เพื่อขอรับการสนับสนุนในการฟื้นฟู ซ่อมแซม และบูรณะโครงสร้างพื้นฐานที่ได้รับความเสียหาย (คณะกรรมการให้ความช่วยเหลือผู้ประสบภัยพิบัติอำเภอ (ก.ช.ภ.อ.) และคณะกรรมการให้ความช่วยเหลือผู้ประสบภัยพิบัติจังหวัด (ก.ช.ภ.จ.))

การประเมินความเสียหายและความต้องการความช่วยเหลือ จะต้องมีความเชื่อมโยงกับการตอบสนองความต้องการของผู้ที่ได้รับผลกระทบตามหลักมาตรฐาน โดยคำนึงถึงปัจจัยด้านต่างๆ เช่น อายุ เพศ เชื้อชาติ ศาสนา สตรีมีครรภ์ และผู้พิการ เพื่อประกอบการพิจารณา

๕.๒ การฟื้นฟู

มีแนวทางปฏิบัติ ดังนี้

๑. แจ้งให้ชุมชนและหมู่บ้าน สำรวจความเสียหายของระบบสาธารณูปโภคและ สิ่งสาธารณประโยชน์ต่างๆ จนถึงระดับครัวเรือน รวมทั้งจัดทำฐานข้อมูลการสำรวจความเสียหาย เพื่อเป็นข้อมูลในการฟื้นฟู และกำหนดกรอบแนวทางในการสร้างคืนใหม่ได้อย่างเหมาะสมและเป็นที่ยอมรับ

๒. (องค์การบริหารส่วนตำบลคลองวาฬ) สำรวจประเมินความจำเป็นในการฟื้นฟูหลังการเกิดสาธารณภัย ดังนี้

(๒.๑) ข้อมูลพื้นฐานด้านชุมชน เช่น ประชากร เศรษฐกิจ สังคม และวัฒนธรรม

(๒.๒) ข้อมูลด้านความเสียหายจากสาธารณภัย การจัดการในภาวะฉุกเฉิน การช่วยเหลือจากภายนอก

(๒.๓) ข้อมูลการวิเคราะห์ความสามารถในการเผชิญเหตุชุมชน ความอ่อนแอ หรือความอ่อนแอต่อสาธารณภัยที่เกิดขึ้น

๓. สำรวจและประเมินความจำเป็นในการฟื้นฟูภายหลังเหตุการณ์สาธารณภัย ดังนี้

(๓.๑) ข้อมูลการฟื้นฟูผู้ประสบภัย ควรมีรายละเอียดในแต่ละด้าน เช่น ด้านอาหาร การเงิน สิ่งของ เครื่องใช้ ที่พักพิง สุขภาพ สุขภาพและสิ่งแวดล้อม การประกอบอาชีพ และองค์ความรู้ การช่วยเหลือยามฉุกเฉิน สุขภาพ เป็นต้น โดยให้คำนึงถึงการฟื้นฟูกลุ่มเปราะบาง (กลุ่มเด็ก สตรีมีครรภ์ คนชรา ผู้ป่วย และผู้พิการ) ที่ได้รับผลกระทบจากสาธารณภัยเป็นพิเศษ

(๓.๒) ข้อมูลการฟื้นฟูพื้นที่ประสบภัย ควรมีรายละเอียดในแต่ละด้าน เช่น ที่อยู่อาศัย การศึกษา การดูแลสุขภาพ สิ่งก่อสร้างต่างๆ เกษตรกรรม การชลประทาน การขนส่ง การสื่อสาร อุตสาหกรรม ระบบสุขภาพ เป็นต้น

๔. (องค์การบริหารส่วนตำบลคลองวาฬ) จัดทีมประเมินความเสียหายและความต้องการความช่วยเหลือ โดยประสานกับอำเภอ.....และจังหวัด..... ให้ตรวจสอบรายละเอียดความเสียหาย การให้ความช่วยเหลือและความต้องการเบื้องต้นของผู้ประสบภัยโดยเร็ว

๕. ประสานการปฏิบัติกับอำเภอ ให้ประสานการปฏิบัติกับคณะกรรมการให้ความช่วยเหลือผู้ประสบภัยอำเภอ (ก.ช.ภ.อ.) ให้เร่งสำรวจความเสียหายจากภัยพิบัติกรณีฉุกเฉินโดยเร็ว เพื่อพิจารณาช่วยเหลือผู้ประสบภัยตามหลักเกณฑ์และวิธีการที่กระทรวงการคลังกำหนด และรายงานผล การสำรวจ

ความเสียหายจากภัยพิบัติกรณีฉุกเฉิน ต่อคณะกรรมการให้ความช่วยเหลือผู้ประสบภัยพิบัติจังหวัด (ก.ช.ภ.จ.) เพื่อพิจารณาดำเนินการช่วยเหลือผู้ประสบภัย

๖. ในกรณีที่ความเสียหายมีมูลค่ามากกว่าวงเงินที่ผู้ว่าราชการจังหวัดมีอำนาจอนุมัติ ให้ส่งเรื่องให้กรมป้องกันและบรรเทาสาธารณภัยพิจารณาเสนอขออนุมัติวงเงินช่วยเหลือผู้ประสบภัย จากวงเงินงบกลางรายการสำรองจ่ายเพื่อกรณีฉุกเฉินหรือจำเป็นจากคณะรัฐมนตรี

๗. รายงานสรุปการประเมินความเสียหายและความจำเป็นในเบื้องต้น ให้ผู้อำนวยการอำเภอ ผู้อำนวยการจังหวัด ผู้อำนวยการกลาง ผู้บัญชาการป้องกันและบรรเทาสาธารณภัยแห่งชาติ และนายกรัฐมนตรีทราบตามลำดับ

๕.๒.๑ การฟื้นฟูระยะสั้น

เป็นการดำเนินการต่อเนื่องจากการค้นหา การบรรเทา และการช่วยเหลือได้ยุติลง เพื่อสนองความต้องการที่จำเป็นของผู้ประสบภัย ธุรกิจ ชุมชนที่ได้รับผลกระทบจากสาธารณภัยในระยะเร่งด่วนหรือระยะสั้น รวมถึงการจัดมาตรการด้านการรักษาความปลอดภัยไม่ให้เกิดอันตรายหรือสาธารณภัย ซ้ำขึ้นอีก การประเมินความเสียหายของโครงสร้างพื้นฐาน การจัดเตรียมที่พักอาศัยชั่วคราว และการให้บริการสาธารณสุข โดยมีแนวทางปฏิบัติ ดังนี้

(๑) การสงเคราะห์และช่วยเหลือผู้ประสบภัยในเบื้องต้น

เป็นการฟื้นฟูด้านสมรรถภาพทางกายให้แก่ผู้ประสบภัย เช่น การตรวจรักษา ป้องกันควบคุมโรค และการฟื้นฟูความแข็งแรงทางร่างกาย เป็นต้น รวมถึงการฟื้นฟูด้านสภาพจิตใจและจิตสังคมของผู้ได้รับผลกระทบ ตลอดจนการกระตุ้นและช่วยเหลือให้เกิดการปรับตัวให้เข้ากับการเปลี่ยนแปลงตามความจำเป็น โดยให้โรงพยาบาลส่งเสริมสุขภาพประจำตำบล.....เป็นหน่วยงายหลัก และมีแนวทางปฏิบัติ ดังนี้

(๑.๑) การช่วยเหลือและสงเคราะห์ผู้ประสบภัย

- แจ้งให้ชุมชน/หมู่บ้าน สำนวจตรวจสอบข้อมูลผู้ประสบภัยและความเสียหาย เพื่อให้ความช่วยเหลือต่างๆ ตรงกับข้อเท็จจริงตลอดจนส่งผู้ประสบภัยกลับภูมิลำเนา

- ให้มีการประสานงานระหว่างหน่วยงานของรัฐ และองค์กรภาคเอกชน ในการสงเคราะห์ผู้ประสบภัยให้เป็นไปอย่างมีระบบ รวดเร็ว ทัวถึง และหลีกเลี่ยงความซ้ำซ้อน ในการสงเคราะห์ผู้ประสบภัย

- ให้ชุมชน/หมู่บ้าน จัดทำบัญชีรายชื่อผู้ประสบภัยและทรัพย์สิน ที่เสียหายไว้เป็นหลักฐานเพื่อการสงเคราะห์ผู้ประสบภัย พร้อมทั้งออกหนังสือรับรองให้ผู้ประสบภัยไว้เป็นหลักฐานในการรับการสงเคราะห์และฟื้นฟู

- จัดให้มีการรักษาพยาบาลแก่ผู้ประสบภัยอย่างต่อเนื่องจนกว่า จะหายกลับมามีชีวิตได้ตามปกติ รวมทั้งจัดการที่พักอาศัยชั่วคราว และระบบสุขภาพแก่ผู้ประสบภัย ในกรณีที่ต้องอพยพจากพื้นที่อันตราย

- ให้การสงเคราะห์แก่ครอบครัวของผู้ที่ประสบภัยอย่างต่อเนื่อง โดยเฉพาะในกรณีที่ผู้เป็นหัวหน้าครอบครัวประสบภัยจนเสียชีวิตหรือไม่สามารถประกอบอาชีพต่อไปได้ โดยการให้ทุนการศึกษาแก่บุตรของผู้ประสบภัยจนจบการศึกษาภาคบังคับ และโดยการจัดหาอาชีพให้แก่บุคคลในครอบครัว

- เลี้ยงดูผู้ประสบภัยที่ไม่สามารถช่วยเหลือตัวเองได้ในระยะแรก เช่น ดูแลเด็กกำพร้า นักเรียน นักศึกษา คนพิการ และผู้สูงอายุที่ประสบภัย

(๑.๒) การป้องกัน ฝ้าระวัง และควบคุมโรคระบาด ทั้งคนและสัตว์

(๑.๓) ประชาสัมพันธ์เพื่อเสริมสร้างขวัญและกำลังใจของประชาชนให้คืนสู่

สภาพปกติโดยเร็ว

(๑.๔) รายงานข่าวและประชาสัมพันธ์ข่าวสารต่อสาธารณชนให้ทราบ

สถานการณ์เป็นระยะๆ

(๒) การฟื้นฟูพื้นที่ประสบภัย

เป็นการบูรณะที่อยู่อาศัย โครงสร้างพื้นฐานต่างๆ ที่ได้รับความเสียหายจากเหตุการณ์สาธารณภัยให้กลับสู่สภาพที่สามารถใช้งานได้ ทั้งนี้ ควรให้ความสำคัญกับการฟื้นฟูทรัพยากรธรรมชาติและสิ่งแวดล้อมด้วยตามความเหมาะสมกับสถานการณ์และการใช้งาน หากการบูรณะโครงสร้างและสิ่งก่อสร้างหรือการฟื้นฟูทรัพยากรธรรมชาติและสิ่งแวดล้อมที่ต้องฟื้นฟูให้ดีกว่าเดิม อาจต้องใช้เวลาและงบประมาณในการฟื้นฟู ควรกำหนดแผนงานไว้ในการฟื้นฟูระยะยาวต่อไป และการฟื้นฟูพื้นที่ประสบภัยในระยะเริ่มต้นให้ปฏิบัติ ดังนี้

(๒.๑) ทำความสะอาดบ้านเรือน ชุมชน และสิ่งสาธารณประโยชน์ ในพื้นที่ประสบภัย และขนย้ายขยะมูลฝอย

(๒.๒) ให้ (ระบุชื่อ อปท.) ที่เกิดเหตุ ดำเนินการฟื้นฟูพื้นที่ประสบภัย ปรับสภาพภูมิทัศน์ และแก้ไขปัญหาสิ่งแวดล้อมและมลภาวะเป็นพิษ

(๒.๓) กรณีที่เกินขีดความสามารถของ (ระบุชื่อ อปท.) ให้หน่วยงานที่รับผิดชอบโครงสร้างพื้นฐานนั้นๆ ดำเนินการฟื้นฟู ซ่อมแซม และบูรณะโครงการที่ได้รับความเสียหาย ดังนี้

- ทางหลวงแผ่นดินและเส้นทางคมนาคม

ดำเนินการโดยแขวงทางหลวง..... และ

แขวงทางหลวงชนบท.....

- ระบบไฟฟ้า

ดำเนินการโดยการไฟฟ้าส่วนภูมิภาคจังหวัด.....

และการไฟฟ้าฝ่ายผลิตแห่งประเทศไทย

- ระบบประปา

ดำเนินการโดยการประปาส่วนภูมิภาคจังหวัด.....

(๒.๔) ให้รถถอนซากปรักหักพัง และซ่อมแซมสิ่งสาธารณูปโภค โครงสร้างพื้นฐานและอาคารบ้านเรือนของผู้ประสบภัย เพื่อให้สามารถประกอบอาชีพได้ต่อไป

(๒.๕) ซ่อมแซมสถานที่ราชการ โรงเรียน สถานศึกษา วัด โบราณสถาน สถานที่ราชการ สถานที่ท่องเที่ยว และสาธารณูปโภคต่างๆ ให้กลับมาใช้งานได้ดังเดิม

(๒.๖) พื้นที่ประสบภัย เช่น การเก็บซากปรักหักพัง การตรวจสอบ ความแข็งแรงของอาคาร การออกแบบวางผังเมือง การจัดหาแหล่งน้ำอุปโภคบริโภค การจัดทำภูมิทัศน์ ดำเนินการโดยสำนักงานโยธาธิการและผังเมืองจังหวัด..... สำนักชลประทานที่..... โครงการชลประทานจังหวัด..... องค์การบริหารส่วนจังหวัด..... และหน่วยงานอื่นๆ ที่เกี่ยวข้อง

๕.๒.๒ การฟื้นฟูระยะกลาง/ระยะยาว

(๑) การฟื้นฟูระยะกลางเป็นการดำเนินการต่อเนื่องโดยการประสานและสนับสนุนชุมชนที่ประสบภัย ฟื้นฟู หรือสร้างสิ่งอำนวยความสะดวกในการดำรงชีวิตขึ้นมาใหม่ การฟื้นฟูเศรษฐกิจและสิ่งแวดล้อม รวมทั้งสภาพร่างกาย จิตใจ และสังคมของผู้ประสบภัย โดยให้ปฏิบัติ ดังนี้

- การฟื้นฟูโครงสร้างพื้นฐานต่างๆ ที่จำเป็นต่อการดำรงชีวิต เช่น ประปา ไฟฟ้า ระบบโทรคมนาคม เป็นต้น

- การฟื้นฟูและเสริมสร้างความเข้มแข็งทางเศรษฐกิจ

ให้กองคลังของ (องค์การบริหารส่วนตำบลคลองวาฬ) เป็นหน่วยหลักในการฟื้นฟูและเสริมสร้างความเข้มแข็งทางเศรษฐกิจ ทั้งนี้ ให้สามารถร่วมมือกับภาคเอกชน ได้แก่ หอการค้า สมาคมอุตสาหกรรม สมาคมท่องเที่ยว และหน่วยงานที่เกี่ยวข้องกับระบบเศรษฐกิจและการพาณิชย์ของ (ระบุชื่อ อปท.)

(๒) สำหรับการฟื้นฟูระยะยาว เป็นการดำเนินการต่อเนื่องจากระยะกลาง ซึ่งอาจใช้เวลาหลายเดือนหรือหลายปีนับจากหลังเกิดสาธารณภัย โดยมุ่งเน้นการกลับสู่สภาวะปกติ หรือให้ดียิ่งขึ้นกว่าเดิม โดยหน่วยงานที่เกี่ยวข้องทำการสำรวจและจัดทำแผนโครงการ เพื่อวางแผนการฟื้นฟูพื้นที่ที่เกิดภัย ให้สามารถรองรับสาธารณภัยที่จะเกิดขึ้นในอนาคตได้ดีกว่าและปลอดภัยกว่าเดิม โดยมีแนวทางปฏิบัติ ดังนี้

- ให้ (องค์การบริหารส่วนตำบลคลองวาฬ) เป็นหน่วยหลักในการวางแผนและดำเนินกิจกรรมฟื้นฟูชุมชนร่วมกับหน่วยงานที่เกี่ยวข้องได้อย่างมีประสิทธิภาพ โดยอาศัยการมีส่วนร่วมกับชุมชน เพื่อให้มีความพร้อมรับมือและฟื้นกลับอย่างรวดเร็ว เป็นการดำเนินงานฟื้นฟูที่ต่อเนื่องจากการบรรเทาภัยที่เกิดขึ้น การให้ความช่วยเหลือทางวิชาการในการวางแผนฟื้นฟู การระบุและติดตามการแก้ไขความขัดแย้งและการลดความแตกต่าง การประยุกต์ใช้หลักการพัฒนาที่ยั่งยืนในการวางแผน และการกำหนดการประสาน ความต้องการที่ยังไม่ได้รับการช่วยเหลือ

- ให้มีการบูรณะและการก่อสร้างที่อยู่อาศัยที่ถูกทำลายและได้รับความเสียหายใหม่หรือพัฒนาที่อยู่อาศัยถาวร เพื่อเป็นทางเลือกใหม่ในการแก้ไขปัญหาด้านที่อยู่อาศัยที่จะรองรับ โดยชุมชนมีส่วนในการเสริมสร้างความถาวรยั่งยืนและความต้านทานต่อสาธารณภัยของที่อยู่อาศัย ทั้งนี้ การฟื้นฟูที่อยู่อาศัยมุ่งที่จะแก้ไขปัญหาด้านที่อยู่อาศัยให้ผู้ประสบภัยหลังการเกิดสาธารณภัยเพื่อป้องกันและลดผลกระทบต่อสาธารณภัยที่จะเกิดขึ้นอีก

- ปกป้องทรัพยากรธรรมชาติและสิ่งแวดล้อมและทรัพย์สินทางประวัติศาสตร์ ในการดำเนินงานตอบโต้และฟื้นฟูที่เหมาะสม เพื่อที่จะสงวน อนุรักษ์ บูรณะและปฏิสังขรณ์ ให้กลับคืนสู่สภาพเดิมหรือดีกว่าหรือปลอดภัยกว่าเดิม

๕.๒.๓ การฟื้นฟูด้านต่างๆ

(๑) ด้านสุขภาพและการบริการสังคม

เป็นการเสริมสร้างความพร้อมที่จะรับมือและการฟื้นฟูสู่สภาวะปกติได้อย่างรวดเร็วของ (องค์การบริหารส่วนตำบลคลองวาฬ) ในการบริการด้านสุขภาพและการบริการด้านสังคมของบุคคลและชุมชน ที่ประสบภัย ครอบคลุมถึงการสาธารณสุข สุขภาพจิต และการบริการทางการแพทย์ โดยให้โรงพยาบาลส่งเสริมสุขภาพประจำตำบล..... เป็นหน่วยงานหลักในการดำเนินการ

(๒) ด้านที่อยู่อาศัย

(๒.๑) บูรณะและก่อสร้างที่อยู่อาศัยที่ถูกทำลายและได้รับความเสียหายใหม่หรือพัฒนาที่อยู่อาศัยถาวร เพื่อเป็นทางเลือกใหม่ในการแก้ไขปัญหาด้านที่อยู่อาศัยที่จะรองรับความต้องการของชุมชนได้อย่างมีประสิทธิภาพ

(๒.๒) ภารกิจสนับสนุนการฟื้นฟูที่อยู่อาศัยมุ่งที่จะแก้ไขปัญหาด้านที่อยู่อาศัยหลังการเกิดสาธารณภัย เพื่อป้องกันและลดผลกระทบต่อสาธารณภัยที่จะเกิดขึ้นอีก กรณีที่เกินขีดความสามารถให้หน่วยงานที่รับผิดชอบโครงสร้างพื้นฐานนั้นๆ ดำเนินการฟื้นฟู ซ่อมแซม และบูรณะโครงการ ที่ได้รับความ

เสียหาย และขอรับการสนับสนุนจากหน่วยเหนือขึ้นไปตามลำดับ ได้แก่ งบประมาณของจังหวัด งบประมาณของกรม กระทรวง หน่วยงานนอก ภาครัฐ องค์กรระหว่างประเทศ หรืองบกลาง

(๓) ด้านสิ่งแวดล้อม

(๓.๑) ขนย้ายขยะมูลฝอย แก้ไขปัญหาสิ่งแวดล้อมและมลภาวะเป็นพิษ

(๓.๒) วางแผนในการรักษาปกป้องทรัพยากรธรรมชาติและสิ่งแวดล้อม และ
ทรัพยากรทางประวัติศาสตร์ อนุรักษ บูรณะและปฏิสังขรณ์ให้กลับคืนสู่สภาพเดิมหรือดีกว่าเดิมตามที่ชุมชนร้องขอ

(๓.๓) ให้หน่วยงานที่มีหน้าที่รับผิดชอบในทุกระดับรวมถึงหน่วยงาน
ภาคเอกชนที่เป็นเครือข่ายให้สนับสนุนแผนงานและภารกิจสำคัญที่จะต้องดำเนินการตามแผนปฏิบัติการ ใน
การป้องกันและบรรเทาสาธารณภัยของ (องค์การบริหารส่วนตำบลคลองวาฬ) ที่กำหนดวิธีการที่จะใช้ทรัพยากร
และสมรรถนะ เพื่อตอบสนองได้ตรงความต้องการของชุมชนและเพียงพอ

บทที่ ๖
การขับเคลื่อนแผนปฏิบัติการในการป้องกันและบรรเทาสาธารณภัย
ของ (องค์การบริหารส่วนตำบลคลองวาฬ) ไปสู่การปฏิบัติ

๖.๑ แนวทางการขับเคลื่อนแผนปฏิบัติการในการป้องกันและบรรเทาสาธารณภัยของ (องค์การบริหารส่วนตำบลคลองวาฬ) ไปสู่การปฏิบัติ

แผนปฏิบัติการในการป้องกันและบรรเทาสาธารณภัย (องค์การบริหารส่วนตำบลคลองวาฬ) พ.ศ. ๒๕๖๒ ได้จัดทำขึ้นโดยใช้กรอบแนวคิดให้สอดคล้องกับแผนการป้องกันและบรรเทาสาธารณภัย อำเภอ พ.ศ. ๒๕๕๘ และแผนการป้องกันและบรรเทาสาธารณภัยจังหวัด พ.ศ. ๒๕๕๘ มีแนวคิดการจัดการความเสี่ยงจากสาธารณภัย ประกอบด้วย การมุ่งเน้นการลดความเสี่ยงจากสาธารณภัย การบูรณาการการจัดการในภาวะฉุกเฉิน การเพิ่มประสิทธิภาพการฟื้นฟูอย่างยั่งยืน และการส่งเสริมความร่วมมือระหว่างประเทศในการจัดการความเสี่ยง จากสาธารณภัย ซึ่งการจะดำเนินการให้บรรลุผลสัมฤทธิ์ตามวัตถุประสงค์ต้องอาศัยการบูรณาการจากทุกภาคส่วน ทั้งภาครัฐ ทหาร ตำรวจ ภาคเอกชน มูลนิธิ/อาสาสมัคร และองค์การสาธาณกุศล และต้องเป็นไปตามพระราชบัญญัติป้องกันและบรรเทาสาธารณภัย พ.ศ. ๒๕๕๐ ที่บัญญัติไว้ใน

มาตรา ๒๐ ให้องค์กรปกครองส่วนท้องถิ่นแห่งพื้นที่มีหน้าที่ป้องกันและบรรเทา สาธาณภัยในเขตท้องถิ่นของตน โดยมีผู้บริหารองค์กรปกครองส่วนท้องถิ่นแห่งพื้นที่นั้นเป็นผู้รับผิดชอบ ในฐานะผู้อำนวยการท้องถิ่น

เพื่อให้แผนปฏิบัติการในการป้องกันและบรรเทาสาธารณภัย (องค์การบริหารส่วนตำบลคลองวาฬ) พ.ศ. ๒๕๖๒ ไปสู่การปฏิบัติให้เกิดผลและเป็นรูปธรรม โดยกำหนดผลการดำเนินงานของแต่ละภาคส่วน ซึ่งเป็นตัวชี้วัดการขับเคลื่อนแผนปฏิบัติการในการป้องกันและบรรเทาสาธารณภัย (ระบุชื่อ อบท.) พ.ศ. ๒๕๖๒ ไปสู่การปฏิบัติ ดังนี้

ตารางที่ ๖-๑ : แนวทางการดำเนินงานในการขับเคลื่อนแผนไปสู่การปฏิบัติ

ลำดับที่	การดำเนินการ	หน่วยงานที่รับผิดชอบ
๑	ดำเนินการเผยแพร่ประชาสัมพันธ์ให้ความรู้เกี่ยวกับแผนปฏิบัติการในการป้องกันและบรรเทาสาธารณภัย (องค์การบริหารส่วนตำบลคลองวาฬ) พ.ศ. ๒๕๖๒ รวมทั้งแนวทางปฏิบัติเกี่ยวกับการป้องกันและบรรเทาสาธารณภัย ที่อาจเกิดขึ้น ในพื้นที่ของตนเอง เพื่อสร้างความตระหนักให้กำนัน ผู้ใหญ่บ้าน อาสาสมัคร คนในชุมชน/ท้องถิ่นได้รับรู้ รับทราบ เข้าใจถึง ระเบียบกฎหมายที่เกี่ยวข้องกับสาธารณภัย และสร้างการมีส่วนร่วมของ ภาคประชาชนและภาคเอกชนในพื้นที่	- (องค์การบริหารส่วนตำบลคลองวาฬ) - หน่วยงานที่เกี่ยวข้องกับการป้องกันและบรรเทาสาธารณภัย
๒	จัดให้มีการประชุมกองอำนาจการป้องกันและบรรเทาสาธารณภัย (องค์การบริหารส่วนตำบลคลองวาฬ) อย่างน้อยทุก ๒ เดือน อย่างต่อเนื่อง เพื่อใช้เป็นกลไกและเวทีในการบูรณาการการทำงานระหว่างหน่วยงานที่เกี่ยวข้อง ตั้งแต่ภารกิจด้านการป้องกัน การลดผลกระทบ และการเตรียม	- (องค์การบริหารส่วนตำบลคลองวาฬ) - หน่วยงานที่เกี่ยวข้องกับการ

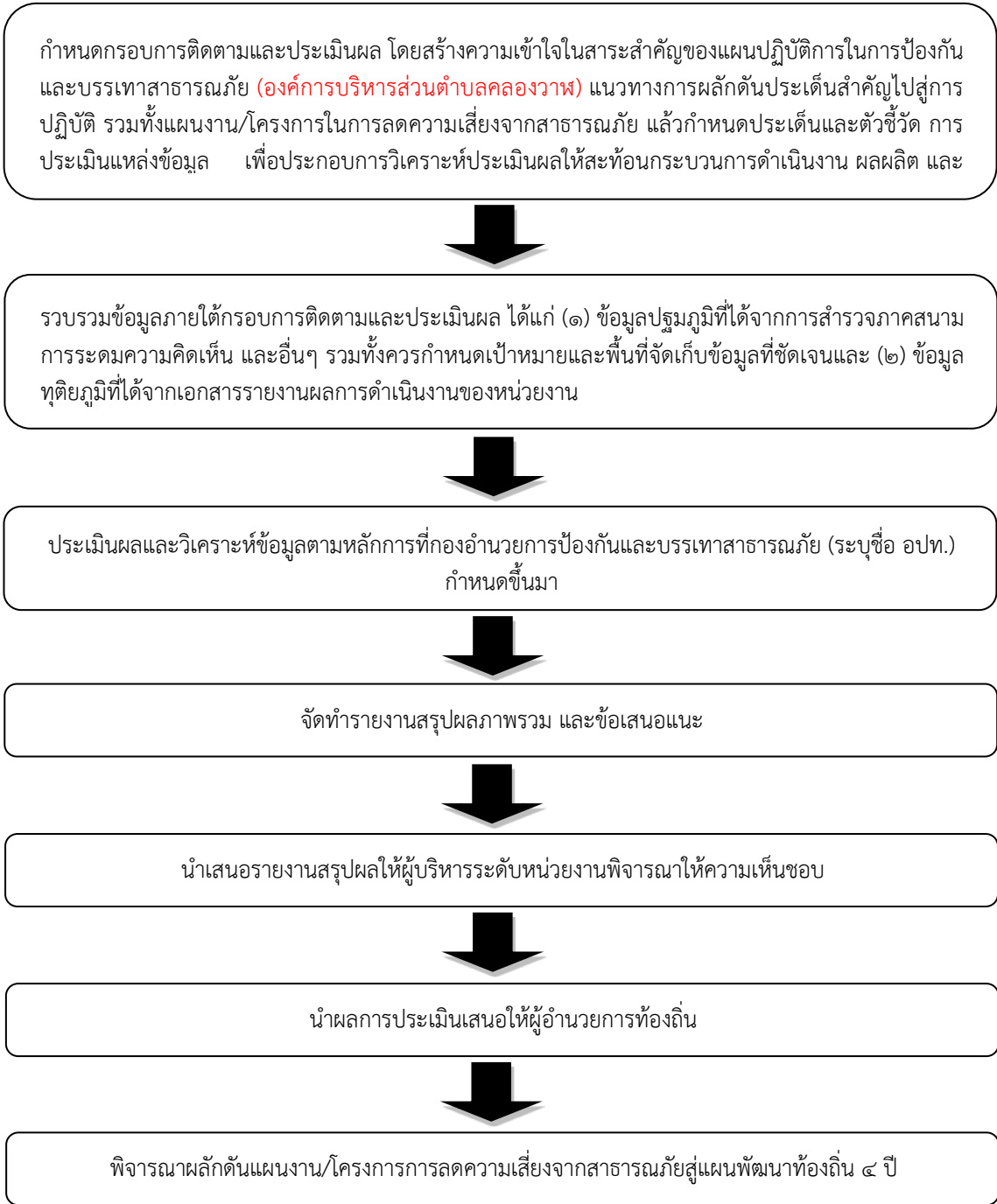
ลำดับที่	การดำเนินการ	หน่วยงานที่รับผิดชอบ
	ความพร้อม การร่วมวิเคราะห์ประเมินความเสี่ยงจากสาธารณภัยในพื้นที่	ป้องกันและบรรเทาสาธารณภัย
๓	มีส่วนร่วมกับอำเภอ.....และจังหวัด..... อย่างต่อเนื่อง เพื่อเชื่อมการทำงานอย่างประสานสอดคล้อง โดยจัดประชุมแลกเปลี่ยนข้อคิดเห็นการดำเนินการกิจกรรม เช่น ร่วมสำรวจประเมินวิเคราะห์พื้นที่เสี่ยง ปัจจัยเสี่ยงที่ทำให้เกิดภัย เป็นต้น	<ul style="list-style-type: none"> - (องค์การบริหารส่วนตำบลคลองวาฬ) - สนง.ปภ.สาขา - สนง.ปภ.จว. - ศูนย์ ปภ. เขต
๔	การจัดทำแผนเผชิญเหตุสาธารณภัยของ (องค์การบริหารส่วนตำบลคลองวาฬ) การร่วมฝึกการป้องกันและบรรเทาสาธารณภัยของกองอำนวยการป้องกันและบรรเทา สาธารณภัยระดับต่างๆ เพื่อทดสอบและฝึกความชำนาญร่วมกับหน่วยงานต่างๆ ที่เกี่ยวข้อง	<ul style="list-style-type: none"> - (องค์การบริหารส่วนตำบลคลองวาฬ) - สนง.ปภ.สาขา - สนง.ปภ.จว. - ศูนย์ ปภ. เขต - หน่วยงานที่เกี่ยวข้องกับการป้องกันและบรรเทาสาธารณภัย
๕	จัดทำแผนงานโครงการเพื่อขอรับการสนับสนุนงบประมาณในการดำเนินการกิจ เช่น งบพัฒนาจังหวัด งบพัฒนากลุ่มจังหวัด สำนักงานกองทุนสนับสนุนการส่งเสริมสุขภาพ (สสส.) กองทุนความปลอดภัยในการใช้รถใช้ถนน ภาคเอกชน และภาคประชาสังคม องค์กรสาธารณกุศล โดยให้เชื่อมโยงกับยุทธศาสตร์การเตรียมพร้อมแห่งชาติ	<ul style="list-style-type: none"> - (องค์การบริหารส่วนตำบลคลองวาฬ) - สำนักงานจังหวัด - หน่วยงานที่เกี่ยวข้องกับการป้องกันและบรรเทาสาธารณภัย
๖	พิจารณาแผนงาน/โครงการที่ได้มีการประเมินความเสี่ยงในพื้นที่ที่มุ่งเน้นการลดความเสี่ยงจากสาธารณภัย แก้ไขปัญหาที่เกิดขึ้นในภาพรวมอย่างมีส่วนร่วมแบบบูรณาการ ซึ่งรัฐบาลได้ให้ความสำคัญกับการเตรียมพร้อมแห่งชาติ ประกอบกับให้มีความเชื่อมโยงและส่งผลกระทบต่อทิศทางการพัฒนา	<ul style="list-style-type: none"> - (องค์การบริหารส่วนตำบลคลองวาฬ) - สำนักงานจังหวัด

ลำดับที่	การดำเนินการ	หน่วยงานที่รับผิดชอบ
	จังหวัดและกลุ่มจังหวัด โดยการเสนอขอรับการสนับสนุนงบประมาณตามภารกิจของอำเภอ/องค์กรปกครองส่วนท้องถิ่นภายใต้แผนพัฒนาท้องถิ่น เพื่อขอรับการสนับสนุนงบประมาณจากจังหวัดและกลุ่มจังหวัด โดยบรรจุในแผนปฏิบัติการประจำปีจังหวัดและกลุ่มจังหวัด ที่เป็นกรอบแผนงาน/โครงการในแผนพัฒนาจังหวัดและกลุ่มจังหวัดต่อไป	- หน่วยงานที่เกี่ยวข้องกับการป้องกันและบรรเทาสาธารณภัย
๗	ให้ความรู้แก่ภาคีเครือข่ายที่เกี่ยวข้องทั้งด้านวิชาการและการปฏิบัติ สร้างองค์ความรู้เพื่อเป็นข้อมูลในการกำหนดนโยบายทั้งระดับจังหวัด ระดับอำเภอ และระดับพื้นที่	- (องค์การบริหารส่วนตำบลคลองวาฬ) - สพป..... - สพม.....
๘	สนับสนุน กำกับ ติดตาม ให้คำแนะนำในการจัดทำแผนการป้องกันและบรรเทาสาธารณภัยชุมชน/หมู่บ้าน เพื่อเป็นกรอบปฏิบัติงานในระดับพื้นที่ ให้มีความเชื่อมโยงกับแผนปฏิบัติการในการป้องกันและบรรเทาสาธารณภัย (ระบุชื่อ อปท.)	- (องค์การบริหารส่วนตำบลคลองวาฬ)
๙	การติดตามและประเมินผล โดยการมีส่วนร่วมของหน่วยงานต่างๆ ทั้งส่วนกลางและระดับพื้นที่ การกำหนดให้จัดทำรายงานผลการดำเนินงานให้ผู้อำนวยการจังหวัดเพื่อรายงานผลต่อไปยังผู้อำนวยการกลางและผู้บังคับบัญชาระดับเหนือขึ้นไปทราบเป็นประจำทุกปี รวมทั้งการติดตามและประเมินผลการนำแผนปฏิบัติการในการป้องกันและบรรเทาสาธารณภัย (องค์การบริหารส่วนตำบลคลองวาฬ) ไปสู่การปฏิบัติ ในช่วงกลางแผนและ ปลายแผน พร้อมทั้งพิจารณาแนวทางปรับปรุงแผนฯ	- (ระบุ องค์การบริหารส่วนตำบลคลองวาฬชื่อ อปท.) - สนง.ปภ.สาขา..... - สนง.ปภ.จ..... - ศูนย์ปภ.เขต..... - สำนักงานจังหวัด.....

๖.๒ การติดตามและประเมินผล

เป็นกระบวนการดำเนินงานด้านการกำกับควบคุม เพื่อติดตามความก้าวหน้าของภารกิจ และหรือประเมินว่าภารกิจสำเร็จตามวัตถุประสงค์ที่กำหนดไว้หรือไม่ การติดตามประเมินผล โดยปกติจะต้องกำหนดดัชนีการติดตามประเมินผลเพื่อเป็นเกณฑ์ในการพิจารณาว่าสถานการณ์ที่ตรวจสอบวัดได้นั้นบรรลุหรือไม่ บรรลุเมื่อเทียบกับเกณฑ์หรือดัชนีที่กำหนด ประโยชน์ของการติดตามประเมินผลไม่เพียงแต่ช่วยให้ทราบความก้าวหน้า และหรือความล้าหลังของการดำเนินการ โดยใช้ดัชนีประเมินว่าการดำเนินการใกล้ถึงเป้าหมายที่กำหนดแค่ไหนเพียงไรแล้ว ยังสามารถช่วยให้วิเคราะห์เพิ่มเติมให้ทราบปัจจัยเหตุแห่งความสำเร็จและความล้มเหลวดังกล่าวได้ ทำให้เกิดประโยชน์ในการปรับปรุงแนวทางดำเนินการต่อไปได้

๖.๒.๑ แนวทางการติดตามและประเมินผล



๖.๒.๒ หน่วยงานและภาคีเครือข่ายดำเนินการติดตามและประเมินผล

ให้กองอำนาจการป้องกันและบรรเทาสาธารณภัย (องค์การบริหารส่วนตำบลคลองวาฬ) เป็นหน่วยรับผิดชอบหลักในการดำเนินงานตามแนวทางการผลักดันประเด็นสำคัญไปสู่การปฏิบัติ โดยให้จัดทำรายงานการติดตามและประเมินผลภาพรวมที่บรรลุผลตามเป้าหมายการจัดการสาธารณภัย ประเมินผลกระทบ การขับเคลื่อน และสรุปภาพรวมการติดตามและประเมินผลให้ผู้อำนาจการอำเภอเพื่อรายงานผลต่อไปยังผู้อำนาจการจังหวัด ผู้อำนาจการกลางและผู้บังคับบัญชาระดับเหนือขึ้นไปทราบ เพื่อนำไปสู่การปรับปรุงแนวทางการดำเนินงานต่อไป

การจัดทำรายงานผลการขับเคลื่อนแผนปฏิบัติการในการป้องกันและบรรเทา สาธารณภัย (องค์การบริหารส่วนตำบลคลองวาฬ) ไปสู่การปฏิบัติ เพื่อตอบสนองต่อเป้าหมายการจัดการสาธารณภัย ของ (องค์การบริหารส่วนตำบลคลองวาฬ) ให้มีประสิทธิภาพ ยกระดับไปสู่มาตรฐานตามหลักสากล ตลอดจนนำ ปัญหาอุปสรรคและข้อเสนอแนะไปปรับปรุงแผนปฏิบัติการในการป้องกันและบรรเทาสาธารณภัย (องค์การบริหาร ส่วนตำบลคลองวาฬ) ต่อไป

๖.๓ การวิจัยและพัฒนา

เป็นกระบวนการของการศึกษา การเรียนรู้ และการค้นหาแนวคิด แนวทาง และวิธีปฏิบัติหรือ สิ่งประดิษฐ์ เพื่อนำไปใช้ในการพัฒนาเทคนิค วิธีการ รูปแบบการดำเนินงาน หรือระบบการจัดการความเสี่ยงจากสาธารณภัยที่เป็นประโยชน์ทั้งแก่ประชาชนและหน่วยงานที่เกี่ยวข้องทุกภาคส่วน รวมทั้งการนำสิ่งที่ได้ มีการคิดค้นหรือค้นพบมาพัฒนา ออกแบบ เปลี่ยนแปลง ผลการดำเนินงาน กระบวนการดำเนินงาน และการ บริการให้มีลักษณะรูปแบบใหม่ หรือการปรับปรุงให้ดีขึ้นกว่าเดิม และสามารถดำเนินการร่วมกับ การติดตาม และประเมินผล โดยการเก็บรวบรวมข้อมูลภายใต้กรอบการติดตามและประเมินผลในลักษณะของการทบทวนจาก บทเรียนและการเรียนรู้ทั้งก่อนการดำเนินการ ระหว่างดำเนินการ และเมื่อเสร็จสิ้น การดำเนินการ โดยมี แนวทางการดำเนินการวิจัยและพัฒนา ดังนี้

(๑) (องค์การบริหารส่วนตำบลคลองวาฬ) เป็นหน่วยงานหลักในการประสานงานด้าน การศึกษา ค้นคว้า และการวิจัยและพัฒนาที่เกี่ยวข้องกับการป้องกันและบรรเทาสาธารณภัยร่วมกับ สถาบันการศึกษา ภาคเอกชน และหน่วยงานที่เกี่ยวข้อง เพื่อนำองค์ความรู้และเทคโนโลยีมาพัฒนาและ ประยุกต์ใช้เพื่อการป้องกันและบรรเทาสาธารณภัยของ (องค์การบริหารส่วนตำบลคลองวาฬ) ให้เหมาะสม

(๒) ศึกษาบทเรียนของเหตุการณ์สาธารณภัยสำคัญที่ผ่านมาของ (องค์การบริหารส่วน ตำบลคลองวาฬ) เพื่อให้ทราบข้อมูลข้อเท็จจริงสำหรับไปประยุกต์ใช้ในการจัดการความเสี่ยงสาธารณภัยให้มี ประสิทธิภาพยิ่งขึ้น

(๓) จัดทำสรุปบทเรียน (Lesson Learned) ของการเกิดสาธารณภัยครั้งสำคัญที่ผ่านมาของ (องค์การบริหารส่วนตำบลคลองวาฬ) เพื่อเป็นประโยชน์ในการบริหารจัดการในอนาคต

๖.๔ การทบทวนแผนปฏิบัติการในการป้องกันและบรรเทาสาธารณภัยของ (องค์การบริหารส่วน ตำบลคลองวาฬ)

พระราชบัญญัติป้องกันและบรรเทาสาธารณภัย พ.ศ. ๒๕๕๐ มาตรา ๔๔ กำหนดว่า ใน กรณีที่ข้อเท็จจริงเกี่ยวกับสาธารณภัยหรือการป้องกันและบรรเทาสาธารณภัยที่ได้กำหนดไว้ในแผนต่างๆ ตาม พระราชบัญญัตินี้เปลี่ยนแปลงไป หรือแผนดังกล่าวได้ใช้ครบห้าปีแล้ว ให้เป็นหน้าที่ของผู้รับผิดชอบในการจัดทำ แผนดำเนินการปรับปรุงหรือทบทวนแผนที่อยู่ในความรับผิดชอบ

ดังนั้น หาก (องค์การบริหารส่วนตำบลคลองวาฬ) ได้ดำเนินการตามกระบวนการที่กำหนด ไว้ในแผนปฏิบัติการในการป้องกันและบรรเทาสาธารณภัย (องค์การบริหารส่วนตำบลคลองวาฬ) พ.ศ. ๒๕๖๒ และได้มีการติดตามประเมินผลสัมฤทธิ์ของแผน หรือมีสถานการณ์สาธารณภัยที่ไม่ได้กำหนดไว้ในแผน หรือมีการ วิจัยและพัฒนา พบข้อบกพร่อง หรือมีนวัตกรรมการป้องกันและบรรเทาสาธารณภัยที่ทันสมัยและเหมาะสม ให้ (องค์การบริหารส่วนตำบลคลองวาฬ) พิจารณาทบทวนปรับปรุงแผนปฏิบัติการในการป้องกันและบรรเทาสาธารณ ภัย (องค์การบริหารส่วนตำบลคลองวาฬ) พ.ศ. ๒๕๖๑ ได้ตามความเหมาะสมทุกปี

ภาคผนวก

บัญชีรายชื่อบุคลากรหน่วยงานราชการ รัฐวิสาหกิจ องค์กรปกครองส่วนท้องถิ่น ภาคเอกชน และองค์กรเครือข่าย
ในเขต องค์การบริหารส่วนตำบลคลองวาฬ

ลำดับ ที่	ชื่อหน่วยงาน	วิทยุสื่อสาร		หมายเลขโทรศัพท์	
		นามเรียกขาน	ความถี่	โทรศัพท์	โทรสาร
๑	นายก อบต. คลองวาฬ			๐๓๒-๘๐๑๑๑๔	๐๓๒-๘๐๑๑๑๓
๒	รองนายก อบต. คลองวาฬ			๐๓๒-๘๐๑๑๑๔	๐๓๒-๘๐๑๑๑๓
๓	ปลัดอบต. อบต.คลองวาฬ			๐๓๒-๘๐๑๑๑๔	๐๓๒-๘๐๑๑๑๓
๔	นายอำเภอเมืองประจวบคีรีขันธ์			๐๓๒-๖๑๑๑๕๓	
๕	ปลัดอำเภอหัวหน้ากลุ่มงานบริหารงานปกครอง			๐๓๒-๖๐๒๒๓๑	
๖	ปลัดอำเภอหัวหน้าฝ่ายทะเบียนและบัตร			---	
๗	ปลัดอำเภอหัวหน้าฝ่ายความมั่นคง			๐๓๒-๖๐๒๒๓๑	
๘	นายก อบต. เกาะหลัก พื้นที่ข้างเคียง			๐๓๒-๖๐๓๖๘๙	
๙	รองนายก อบต. เกาะหลัก พื้นที่ข้างเคียง			๐๓๒-๕๙๘๓๑๘	
๑๐	ท้องถิ่นอำเภอเมืองประจวบคีรีขันธ์			๐๓๒-๖๐๔๗๐๘	๐๓๒-๖๐๔๖๔๓
๑๑	ผู้กำกับการสถานีตำรวจภูธรคลองวาฬ	สภ.คลองวาฬ	๑๕๒.๘๕๐	๐๓๒-๖๑๑๑๔๘	
๑๒	ผู้อำนวยการโรงพยาบาลประจวบคีรีขันธ์	ศูนย์สังการณ์	๑๕๕.๔๗๕	๐๓๒-๖๐๑๐๖๐-๔	
๑๓	สาธารณสุขอำเภอเมืองประจวบคีรีขันธ์			๐๓๒-๖๑๑๑๕๓	๐๓๒-๖๐๒๐๐๒
๑๔	พัฒนาการอำเภอเมืองประจวบคีรีขันธ์			๐๓๒-๖๐๓๗๖๘	
๑๕	เกษตรอำเภอเมืองประจวบคีรีขันธ์			๐๓๒-๖๐๑๕๔๑	
๑๖	ปศุสัตว์อำเภอเมืองประจวบคีรีขันธ์			๐๓๒-๖๐๔๐๓๕	
๑๗	ประมงอำเภอเมืองประจวบคีรีขันธ์			๐๓๒-๖๐๔๐๓๕	๐๓๒-๖๐๔๐๓๕
๑๘	หน.สำนักงาน ปก. สาขาประจวบคีรีขันธ์	ปก.ประจวบ	๑๕๐.๑๕๐	๐๓๒-๖๐๔๕๗๐	
๑๙	มูลนิธิสว่างประจวบธรรมสถาน	สว่างประจวบ	๑๖๘.๘๘๐	๐๓๒-๖๑๑๔๔๕	
๒๐	อื่นๆ (ตามความเหมาะสม)			---	

บัญชีรายชื่อบุคลากรหน่วยงานราชการ รัฐวิสาหกิจ องค์กรปกครองส่วนท้องถิ่น ภาคเอกชน และองค์กรเครือข่าย
ในเขตจังหวัดประจวบคีรีขันธ์

ลำดับ ที่	ชื่อหน่วยงาน	วิทยุสื่อสาร		หมายเลขโทรศัพท์	
		นามเรียก ขาน	ความถี่	โทรศัพท์	โทรสาร
๑	ผู้ว่าราชการจังหวัดประจวบคีรีขันธ์			๐๓๒-๖๑๑๐๒๘	๐๓๒-๖๑๑๐๒๘
๒	รองผู้ว่าราชการจังหวัดประจวบคีรีขันธ์			๐๓๒-๖๐๒๓๕๙	๐๓๒-๖๐๒๓๕๙
๓	รองผู้ว่าราชการจังหวัดประจวบคีรีขันธ์			๐๓๒-๖๑๑๑๘๒	๐๓๒-๖๐๒๓๕๙
๔	ผู้บังคับการหน่วยทหารในพื้นที่			---	---
๕	ผู้บังคับการตำรวจภูธรจังหวัดประจวบคีรีขันธ์			๐๓๒-๖๑๑๑๔๘	๐๓๒-๖๑๑๑๔๘
๖	ปลัดจังหวัดประจวบคีรีขันธ์			๐๓๒-๖๐๒๐๑๔	๐๓๒-๖๐๒๓๕๓
๗	หัวหน้าสำนักงานจังหวัดประจวบคีรีขันธ์			๐๓๒-๖๐๒๐๑๕	๐๓๒-๖๐๒๐๑๖
๘	นายกองค์การบริหารส่วนจังหวัดประจวบคีรีขันธ์			๐๓๒-๖๐๒๐๑๕	๐๓๒-๖๐๒๐๑๖
๙	รองนายกองค์การบริหารส่วนจังหวัดประจวบคีรีขันธ์			๐๓๒-๖๐๒๐๑๕	๐๓๒-๖๐๒๐๑๖
๑๐	ปลัดองค์การบริหารส่วนจังหวัดประจวบคีรีขันธ์			๐๓๒-๖๐๒๐๑๕	๐๓๒-๖๐๒๐๑๖
๑๑	นายแพทย์สาธารณสุขจังหวัดประจวบคีรีขันธ์			๐๓๒-๖๑๑๔๓๗	๐๓๒-๖๑๑๔๓๗
๑๒	โยธาธิการและผังเมืองจังหวัดประจวบคีรีขันธ์			๐๓๒-๖๐๑๙๖๓	๐๓๒-๖๑๑๙๗๕
๑๓	ที่ดินจังหวัดประจวบคีรีขันธ์			๐๓๒-๖๑๑๒๑๑	๐๓๒-๖๐๒๐๓๘
๑๔	ท้องถิ่นจังหวัดประจวบคีรีขันธ์			๐๓๒-๖๐๒๓๕๒	๐๓๒-๖๐๒๓๕๒
๑๕	พัฒนาการจังหวัดประจวบคีรีขันธ์			๐๓๒-๖๑๑๓๐๓	๐๓๒-๖๐๔๕๓๘
๑๖	หน.สำนักงานป้องกันและบรรเทาสาธารณภัยจังหวัด	ปภ.ประจวบ	๑๕๑.๑๕๐	๐๓๒-๖๐๔๕๗๐	๐๓๒-๖๐๒๐๖๑
๑๗	ประชาสัมพันธ์จังหวัดประจวบคีรีขันธ์			๐๓๒-๖๐๒๐๑๙	๐๓๒-๕๕๐๑๔๙
๑๘	ผู้อำนวยการสำนักงานทรัพยากรธรรมชาติและ สิ่งแวดล้อมจังหวัดประจวบคีรีขันธ์			๐๓๒-๖๐๒๔๙๖	๐๓๒-๖๐๒๔๙๖
๑๙	ผู้อำนวยการโรงพยาบาลประจวบคีรีขันธ์			๐๓๒-๖๐๒๓๓๘	๐๓๒-๖๑๑๐๗๙
๒๐	ผู้จัดการการไฟฟ้าส่วนภูมิภาคประจวบคีรีขันธ์			๐๓๒-๖๐๒๔๖๔	๐๓๒-๖๐๑๕๔๒
๒๑	ผู้จัดการประปาส่วนภูมิภาคประจวบคีรีขันธ์			๐๓๒-๖๑๑๐๕๑	๐๓๒-๖๐๓๐๖๙
๒๒	ผู้อำนวยการโครงการชลประทานประจวบคีรีขันธ์			๐๓๒-๖๐๔๔๙๕	๐๓๒-๖๐๔๔๙๙
๒๓	อุตุนิยมวิทยาจังหวัดประจวบคีรีขันธ์			๐๓๒-๖๐๒๐๒๐	๐๓๒-๖๐๒๐๒๐
๒๔	อื่นๆ (ตามความเหมาะสม)			---	---

บัญชีรายชื่ออาสาสมัครป้องกันภัยฝ่ายพลเรือน/OTOS
ขององค์การบริหารส่วนตำบลคลองวาฬ

ลำดับที่	ชื่อ - นามสกุล	ตำแหน่ง	ที่อยู่	เบอร์โทรศัพท์ติดต่อ
๑	นายธีรเมท พิหุสูตร	หัวหน้าสำนักปลัด	ต.ประจวบฯ อ.เมืองฯ จ.ประจวบคีรีขันธ์	๐๘๙-๙๗๗๓๗๑๕
๒	นายปิยะ เลื่อมใสธรรม	พนักงานขับรถยนต์	๑๑๘/๙ ม.๙ ต.คลองวาฬ อ.เมืองฯ จ.ประจวบฯ	๐๘๙-๙๑๓๕๗๖๖
๓	นายสุทธารณ วยรัตน์	คนงานประจำรถบรรทุกขยะ	๘๑/๔ ม.๕ ต.คลองวาฬ อ.เมืองฯ จ.ประจวบฯ	๐๘๗-๗๖๕๘๕๓๒
๔	นายนิรุต แก้วเจริญ	คนงานประจำรถบรรทุกขยะ	๒๔๖/๔ ม.๙ ต.คลองวาฬ อ.เมืองฯ จ.ประจวบฯ	๐๙๐-๗๙๑๓๗๑๓

บัญชีรายชื่อเจ้าพนักงานป้องกันและบรรเทาสาธารณภัยที่ได้รับการแต่งตั้ง
ขององค์การบริหารส่วนตำบลคลองวาฬ

ลำดับที่	ชื่อ - นามสกุล	ตำแหน่ง	ที่อยู่	เบอร์โทรศัพท์ติดต่อ
๑	นายรพีพัฒน์ คงสิทธิ์	จพง.ป้องกันและบรรเทาสา ธารณภัย	๖๙/๓ ต.เกาะหลัก อ.เมือง จ.ประจวบฯ	๐๘๙-๒๓๖๙๘๗๙

บัญชีรายนามภาคประชาสังคม ในพื้นที่ (จังหวัดประจวบคีรีขันธ์)

ลำดับที่	รายนามภาคประชาสังคม	โทรศัพท์/โทรสาร	รายชื่อผู้ประสานงาน
๑.		

บัญชีรายชื่อองค์การสาธารณกุศล ในพื้นที่ จังหวัดประจวบคีรีขันธ์

ลำดับ ที่	อำเภอ	ตำบล	ชื่อองค์การสา ธารณกุศล	เครื่องมือ/ เครื่องจักร/ ยานพาหนะ	ความชำนาญ	หมายเลข โทรศัพท์
๑	เมือง ประจวบคีรีขันธ์	เมือง ประจวบคีรีขันธ์	มูลนิธิสว่าง ประจวบธรรม สถาน	รถเครื่องช่วย หายใจพร้อม อุปกรณ์	การค้นหา ผู้ประสบภัยทาง น้ำและ ช่วยเหลือผู้ป่วย ผู้ประสบ อุบัติเหตุบนท้อง ถนนและภัย ต่างๆ	๐๓๒-๖๑๑๔๔๗ ๐๓๒-๖๑๑๔๔๕
๒						
๓						
๔						
๕						
๖						
๗						
๘						
๙						
๑๐						
๑๑						
๑๒						
๑๓						
๑๔						
๑๕						
๑๖						
๑๗						
๑๘						
๑๙						
๒๐						
๒๑						
๒๒						
๒๓						
๒๔						
๒๕						
๒๖						
๒๗						
๒๘						
๒๙						

บัญชีรายชื่อองค์การสาธารณกุศล ในพื้นที่ จังหวัดประจวบคีรีขันธ์

ลำดับ ที่	อำเภอ	ตำบล	ชื่อองค์การสา ธารณกุศล	เครื่องมือ/ เครื่องจักร/ ยานพาหนะ	ความชำนาญ	หมายเลข โทรศัพท์
๑	เมือง ประจวบคีรีขันธ์	เมือง ประจวบคีรีขันธ์	มูลนิธิสว่าง ประจวบธรรม สถาน	รถเครื่องช่วย หายใจพร้อม อุปกรณ์	การค้นหา ผู้ประสบภัยทาง น้ำและ ช่วยเหลือผู้ป่วย ผู้ประสบ อุบัติเหตุบนท้อง ถนนและภัย ต่างๆ	๐๓๒-๖๑๑๔๔๗ ๐๓๒-๖๑๑๔๔๕
๒						
๓						
๔						
๕						
๖						
๗						
๘						
๙						
๑๐						
๑๑						
๑๒						
๑๓						
๑๔						
๑๕						
๑๖						
๑๗						
๑๘						
๑๙						
๒๐						
๒๑						
๒๒						
๒๓						
๒๔						
๒๕						
๒๖						
๒๗						
๒๘						
๒๙						

บัญชีรายชื่อกลุ่มเปราะบางที่จะต้องช่วยเหลือ ขนย้าย อพยพก่อนเป็นลำดับแรก

เด็ก

ลำดับที่	ชื่อ - สกุล -	บ้านเลขที่	ผู้ดูแล/โทร.	หมายเหตุ
๑-๑๖	ศูนย์พัฒนาเด็กเล็กบ้านทางหวาย	หมู่ที่ ๓	นางดาริ ปี่แก้ว	
๑-๓๙	ศูนย์พัฒนาเด็กเล็กบ้านห้วยใหญ่	หมู่ที่ ๕	นส.ปริยาภรณ์ สัจจร	
๑-๔๙	ศูนย์พัฒนาเด็กเล็กบ้านด่านสิงขร	หมู่ที่ ๖	นางศิริรัตน์ รัตนพร	
๑-๒๗	ศูนย์พัฒนาเด็กเล็กบ้านสวนขวัญ	หมู่ที่ ๗	นางนงนุช บรรณาการ	

คนชรา

ลำดับที่	ชื่อ - สกุล -	บ้านเลขที่	ผู้ดูแล/โทร.	หมายเหตุ
๑ ๑,๘๒๓		ม.๑ - ม.๙		

คนพิการ

ลำดับที่	ชื่อ สกุล -	บ้านเลขที่	ผู้ดูแล/โทร.	ลักษณะ ความพิการ
๑ ๒๙๓		ม.๑ - ม.๙		

สตรีมีครรภ์

ลำดับที่	ชื่อ สกุล -	บ้านเลขที่	ผู้ดูแล/โทร.	หมายเหตุ
๑ ๘๓		ม.๑ - ม.๙		

- หมายเหตุ ๑ . ข้อมูลบัญชีรายชื่อบุคคลที่จะต้องอพยพก่อนเป็นลำดับแรก จะต้องมีการปรับปรุงให้เป็นปัจจุบันอย่างสม่ำเสมอ
๒. เด็ก หมายถึง บุคคลที่มีอายุตั้งแต่ ๑๐ ปีลงมา
๓. คนชรา หมายถึง บุคคลที่มีอายุตั้งแต่ ๖๐ ปีขึ้นไป
๔. เนื่องจากข้อมูลบัญชีรายชื่อบุคคลที่จะต้องอพยพก่อนเป็นลำดับแรกเป็นข้อมูลส่วนตัว ควรมอบให้เฉพาะผู้มีหน้าที่รับผิดชอบเท่านั้น เช่น กำนัน ผู้นำชุมชน / ผู้ใหญ่บ้าน / ฯลฯ

บัญชีรายชื่อสถานที่สำคัญในเขตองค์การบริหารส่วนตำบลคลองวาฬ

ลำดับที่	สถานที่	ที่ตั้ง	หมายเหตุ
๑	สถานีรถไฟ สถานีรถไฟหนองหิน	ม.๒ ต.คลองวาฬ อ.เมืองฯ จ.ประจวบฯ	
๒	สถานีขนส่งผู้โดยสาร		
๓	สนามบิน		
๔	โรงงานผลิตกระแสไฟฟ้า/สถานีไฟฟ้าย่อย...		
๕	โรงผลิตน้ำประปา โรงผลิตน้ำประปาของ อบต.คลองวาฬ	ม.๖ ต.คลองวาฬ อ.เมืองฯ จ.ประจวบฯ	
๖	ชุมสายโทรศัพท์ / เสาสัญญาณสื่อสาร		
๗	โรงพยาบาล โรงพยาบาลส่งเสริมสุขภาพประจำตำบล (บ้านด่านสิงขร)	ม.๖ ต.คลองวาฬ อ.เมืองฯ จ.ประจวบฯ	
๘	สถานที่ราชการ สถานีตำรวจภูธรคลองวาฬ	ม.๑ ต.คลองวาฬ อ.เมืองฯ จ.ประจวบฯ	
	ศูนย์อนุรักษ์ทรัพยากรทางทะเล จ.ประจวบฯ	ม.๑ ต.คลองวาฬ อ.เมืองฯ จ.ประจวบฯ	
	สำนักงานเขตพื้นที่การศึกษา จ.ประจวบฯเขต๑	ม.๒ ต.คลองวาฬ อ.เมืองฯ จ.ประจวบฯ	
	อุทยานวิทยาศาสตร์พระจอมเกล้า ณ หว้ากอ	ม.๔ ต.คลองวาฬ อ.เมืองฯ จ.ประจวบฯ	
	กองร้อยตำรวจเวชนายแดนที่ ๑๔๖	ม.๖ ต.คลองวาฬ อ.เมืองฯ จ.ประจวบฯ	
	ด่านศุลกากรประจวบคีรีขันธ์	ม.๖ ต.คลองวาฬ อ.เมืองฯ จ.ประจวบฯ	
	ด่านตรวจคนเข้าเมืองสิงขร	ม.๖ ต.คลองวาฬ อ.เมืองฯ จ.ประจวบฯ	
	ชุดปฏิบัติการบ้านด่านสิงขรที่ ๑๑๐	ม.๖ ต.คลองวาฬ อ.เมืองฯ จ.ประจวบฯ	
	ชุดพัฒนาสัมพันธ์มวลชนที่ ๑๒๑๑	ม.๖ ต.คลองวาฬ อ.เมืองฯ จ.ประจวบฯ	
	ด่านกักกันสัตว์ประจวบ - ด่านสิงขร	ม.๖ ต.คลองวาฬ อ.เมืองฯ จ.ประจวบฯ	
	ด่านตรวจประมงประจวบฯ(ด่านสิงขร)	ม.๖ ต.คลองวาฬ อ.เมืองฯ จ.ประจวบฯ	
๑๐	โรงเรียน / สถานศึกษา/สถานศึกษาเอกชน/ศูนย์ พัฒนาเด็กเล็ก วิทยาลัยเทคโนโลยีประจวบคีรีขันธ์	ม.๙ ต.คลองวาฬ อ.เมืองฯ จ.ประจวบฯ	
	โรงเรียนบ้านหนองหิน	ม.๒ ต.คลองวาฬ อ.เมืองฯ จ.ประจวบฯ	
	โรงเรียนบ้านทางหวาย	ม.๓ ต.คลองวาฬ อ.เมืองฯ จ.ประจวบฯ	
	โรงเรียนบ้านห้วยกอมิตรภาพที่ ๗๒	ม.๔ ต.คลองวาฬ อ.เมืองฯ จ.ประจวบฯ	
	โรงเรียนบ้านห้วยใหญ่	ม.๕ ต.คลองวาฬ อ.เมืองฯ จ.ประจวบฯ	
	โรงเรียนด่านสิงขร	ม.๖ ต.คลองวาฬ อ.เมืองฯ จ.ประจวบฯ	
	โรงเรียนอุดมราษฎร์คดี	ม.๙ ต.คลองวาฬ อ.เมืองฯ จ.ประจวบฯ	
	ศูนย์พัฒนาเด็กเล็กบ้านทางหวาย	ม.๓ ต.คลองวาฬ อ.เมืองฯ จ.ประจวบฯ	
	ศูนย์พัฒนาเด็กเล็กบ้านห้วยใหญ่	ม.๕ ต.คลองวาฬ อ.เมืองฯ จ.ประจวบฯ	
	ศูนย์พัฒนาเด็กเล็กบ้านด่านสิงขร	ม.๖ ต.คลองวาฬ อ.เมืองฯ จ.ประจวบฯ	
	ศูนย์พัฒนาเด็กเล็กบ้านสวนขวัญ	ม.๗ ต.คลองวาฬ อ.เมืองฯ จ.ประจวบฯ	

๑๙	สถานที่ท่องเที่ยวที่สำคัญในพื้นที่ โบราณสถานและสถานที่ทางประวัติศาสตร์ที่ สำคัญ อุทยานวิทยาศาสตร์ ฦ หัวกอ ตลาดด้านสิงขร	ม.๔ ต.คลองวาฬ อ.เมืองฯ จ.ประจวบฯ ม.๖ ต.คลองวาฬ อ.เมืองฯ จ.ประจวบฯ	
๒๐	เขตพระราชฐาน*		

แบบสำรวจศูนย์พักพิงชั่วคราว
 (องค์การบริหารส่วนตำบลคลองวาฬ) อำเภอเมืองประจวบคีรีขันธ์ จังหวัดประจวบคีรีขันธ์
 ข้อมูล ณ วันที่

สถานที่พักพิงชั่วคราว										
(องค์การบริหารส่วนตำบลคลองวาฬ)	ชื่อสถานที่	ค่าพิกัด GPS (ถ้ามี)	ที่อยู่				รองรับผู้อพยพได้จำนวน (คน)	ผู้รับผิดชอบสถานที่		สิ่งสาธารณูปโภคที่มีอยู่ในปัจจุบัน
			เลขที่	หมู่บ้าน/ชุมชน	ตำบล	อำเภอ		ชื่อ-สกุล /ตำแหน่ง	หมายเลขโทรศัพท์	
หมู่บ้าน (หนองหิน)	๑.โรงเรียนบ้านหนองหิน ๒. วัดหนองหินประชาราม ฯลฯ			หนองหิน หนองหิน	คลองวาฬ คลองวาฬ	เมืองฯ เมืองฯ	๒๐๐ ๒๐๐			<input type="checkbox"/> ไฟฟ้า <input type="checkbox"/> ประปา <input type="checkbox"/> ห้องสุขา ห้อง <input type="checkbox"/> อื่น ๆ ... (ระบุ)...
หมู่บ้าน ... (ระบุชื่อ) ...	๑. โรงเรียน... (ระบุชื่อ) ๒. วัด... (ระบุชื่อ) ฯลฯ									<input type="checkbox"/> ไฟฟ้า <input type="checkbox"/> ประปา <input type="checkbox"/> ห้องสุขา ห้อง <input type="checkbox"/> อื่น ๆ ... (ระบุ)...

- หมายเหตุ : ๑. สถานที่พักพิงชั่วคราวควรเป็นพื้นที่ที่มีเพดานสูงระบายน้ำอากาศได้ดีและมีพื้นที่ส่วนตัวควรกว้างกว่า ๓.๕ ตารางเมตร/คน
 ๒. เส้นทางเข้าถึงที่พักพิงควรอยู่ห่างจากภัยอันตรายควรหลีกเลี่ยงบริเวณที่เปลี่ยวหรือเสี่ยงต่อการถูกคุกคามด้านความปลอดภัย และควรหลีกเลี่ยงการใช้เส้นทางที่มีการกัดเซาะของดิน

ตัวอย่างตารางมาตรฐานในการประมาณค่าความเสี่ยง

โอกาสหรือความถี่ ในการเกิดภัย	ระดับความรุนแรงของผลกระทบ				
	แทบไม่มี (๑)	เล็กน้อย (๒)	ปานกลาง (๓)	ร้ายแรง (๔)	วิกฤต (๕)
มีโอกาสเกิดน้อยมาก (๑)	๑	๒	๓	๔	๕
มีโอกาสเกิดน้อย (๒)	๒	๔	๖	๘	๑๐
มีโอกาสเกิดปานกลาง (๓)	๓	๖	๙	๑๒	๑๕
มีโอกาสเกิดสูง (๔)	๔	๘	๑๒	๑๖	๒๐
มีโอกาสเกิดสูงมาก (๕)	๕	๑๐	๑๕	๒๐	๒๕

ความเสี่ยงสูง
 ความเสี่ยงปานกลาง
 ความเสี่ยงต่ำ

ที่มา : ADPC, 2011 (พ.ศ. ๒๕๕๔)

ความเสี่ยงสูง	หมายถึง	มีโอกาสหรือความถี่ในการเกิดภัยสูงมาก มีโอกาสหรือความถี่ในการเกิดภัยสูงมาก มีโอกาสหรือความถี่ในการเกิดภัยสูงมาก มีโอกาสหรือความถี่ในการเกิดภัยสูง มีโอกาสหรือความถี่ในการเกิดภัยสูง มีโอกาสหรือความถี่ในการเกิดภัยปานกลาง	ความรุนแรงของผลกระทบปานกลาง ความรุนแรงของผลกระทบร้ายแรง ความรุนแรงของผลกระทบวิกฤต ความรุนแรงของผลกระทบร้ายแรง ความรุนแรงของผลกระทบวิกฤต ความรุนแรงของผลกระทบวิกฤต
ความเสี่ยงปานกลาง	หมายถึง	มีโอกาสหรือความถี่ในการเกิดภัยสูงมาก มีโอกาสหรือความถี่ในการเกิดภัยสูงมาก มีโอกาสหรือความถี่ในการเกิดภัยสูง มีโอกาสหรือความถี่ในการเกิดภัยสูง มีโอกาสหรือความถี่ในการเกิดภัยปานกลาง มีโอกาสหรือความถี่ในการเกิดภัยปานกลาง มีโอกาสหรือความถี่ในการเกิดภัยปานกลาง มีโอกาสหรือความถี่ในการเกิดภัยปานกลาง มีโอกาสหรือความถี่ในการเกิดภัยน้อย มีโอกาสหรือความถี่ในการเกิดภัยน้อย มีโอกาสหรือความถี่ในการเกิดภัยน้อย มีโอกาสหรือความถี่ในการเกิดภัยน้อย มีโอกาสหรือความถี่ในการเกิดภัยน้อยมาก	ความรุนแรงของผลกระทบแทบไม่มี ความรุนแรงของผลกระทบเล็กน้อย ความรุนแรงของผลกระทบเล็กน้อย ความรุนแรงของผลกระทบปานกลาง ความรุนแรงของผลกระทบเล็กน้อย ความรุนแรงของผลกระทบปานกลาง ความรุนแรงของผลกระทบร้ายแรง ความรุนแรงของผลกระทบปานกลาง ความรุนแรงของผลกระทบร้ายแรง ความรุนแรงของผลกระทบวิกฤต ความรุนแรงของผลกระทบวิกฤต

ความเสี่ยงต่ำ

หมายถึง	มีโอกาสหรือความถี่ในการเกิดภัยสูง	ความรุนแรงของผลกระทบแทบไม่มี
	มีโอกาสหรือความถี่ในการเกิดภัยปานกลาง	ความรุนแรงของผลกระทบแทบไม่มี
	มีโอกาสหรือความถี่ในการเกิดภัยน้อย	ความรุนแรงของผลกระทบแทบไม่มี
	มีโอกาสหรือความถี่ในการเกิดภัยน้อย	ความรุนแรงของผลกระทบเล็กน้อย
	มีโอกาสหรือความถี่ในการเกิดภัยน้อยมาก	ความรุนแรงของผลกระทบแทบไม่มี
	มีโอกาสหรือความถี่ในการเกิดภัยน้อยมาก	ความรุนแรงของผลกระทบเล็กน้อย
	มีโอกาสหรือความถี่ในการเกิดภัยน้อยมาก	ความรุนแรงของผลกระทบปานกลาง
	มีโอกาสหรือความถี่ในการเกิดภัยน้อยมาก	ความรุนแรงของผลกระทบร้ายแรง

รายละเอียดแผนงาน/โครงการการลดความเสี่ยงจากสาธารณภัย โดยสอดคล้องกับแผนพัฒนาท้องถิ่นระยะ ๔ ปี (พ.ศ.๒๕๖๖ - ๒๕๗๐)

สำหรับ ประสานโครงการพัฒนาจังหวัด

องค์การบริหารส่วนตำบลคลองวาฬ อำเภอเมืองประจวบคีรีขันธ์ จังหวัดประจวบคีรีขันธ์

ก.ยุทธศาสตร์จังหวัดที่ 4 เสริมสร้างความมั่นคงและสังคมคุณภาพตามวิถีสันติภาพไทย

ข.ยุทธศาสตร์การพัฒนาขององค์กรปกครองส่วนท้องถิ่นในเขตจังหวัดที่ 3 พัฒนาสังคม การศึกษา และคุณภาพชีวิต

๑. ยุทธศาสตร์การพัฒนาสังคมและคุณภาพชีวิต

๑.๑ แผนงานการรักษาความสงบภายใน

ที่	โครงการ	วัตถุประสงค์	เป้าหมาย (ผลผลิตโครงการ)	งบประมาณและที่ผ่านมา					ตัวชี้วัด (KPI)	ผลที่คาดว่าจะ ได้รับ	หน่วยงาน รับผิดชอบ หลัก
				๒๕๖๖ (บาท)	๒๕๖๗ (บาท)	๒๕๖๘ (บาท)	๒๕๖๙ (บาท)	๒๖๗๐ (บาท)			
๑	โครงการป้องกันและลดอุบัติเหตุทางถนน	-เพื่อป้องกันและแก้ไขปัญหาทางการจราจรการเกิดอุบัติเหตุในพื้นที่ได้อย่างมีประสิทธิภาพ	-ติดตั้งไฟเตือน/สัญญาณไฟจราจร ตีเส้นจราจร/กรวย/แผงกั้นจราจร -จัดทำป้ายจราจรและสื่อประชาสัมพันธ์การจราจร -ตั้งจุดตรวจช่วงเทศกาล ฯลฯ	๑๐,๐๐๐	๑๐,๐๐๐	๑๐,๐๐๐	๑๐,๐๐๐	๑๐,๐๐๐	ร้อยละ๗๐ของผู้ใช้รถใช้ถนนมีความปลอดภัยในการสัญจรในพื้นที่	-ลดภาวะการเกิดอุบัติเหตุบนท้องถนนและมีความปลอดภัยในชีวิต	สำนักงานปลัด
๒	โครงการควบคุมและป้องกันไฟฟ้า	-เพื่อป้องกันและควบคุมการเกิดปัญหาไฟฟ้าในพื้นที่	-อบรมให้ความรู้ และจัดกิจกรรมรณรงค์ให้แก่ประชาชน หมู่ที่ ๑-๙	๑๐,๐๐๐	๑๐,๐๐๐	๑๐,๐๐๐	๑๐,๐๐๐	๑๐,๐๐๐	ร้อยละ๘๐ของผู้เข้าอบรมมีความรู้ความเข้าใจในการป้องกันและควบคุมไฟฟ้า	-ประชาชนมีความรู้ความเข้าใจในการป้องกันและควบคุมไฟฟ้า	สำนักงานปลัด

การลดความเสี่ยงภัยในพื้นที่ของ อ.ป.ท. มีแนวทางการดำเนินกิจการ/โครงการ เพื่อลดผลกระทบของ
สาธารณภัย ดังนี้

ลำดับที่	หน่วยงาน	กิจกรรม/โครงการ (รายละเอียด)	งบประมาณ (บาท)	แหล่งที่มาของ งบประมาณ
๑				
๒				
๓				
๔				
.....				
รวม				

แบบประเมินภัยพิบัติขั้นต้นด้านความต้องการช่วยเหลือผู้ประสบภัยจากภัยพิบัติ ระยะที่ ๑
(Initial Disaster Assessment Form)

๑. สถานที่ทำการประเมิน

สถานที่	หมู่ที่
ชื่อหมู่บ้าน/ชุมชน	ตำบล
อำเภอ	จังหวัด
พิกัด (GPS) ละติจูด (๑ AT)	ลองจิจูด (๑ ONG)

๒. ทีมประเมินอย่างรวดเร็ว (DANA Team) ประกอบด้วย

ที่	ชื่อ-นามสกุล	หน่วยงาน	ตำแหน่ง	โทรศัพท์	E-mai/ID LINE
๑					
๒					
๓					
๔					
๕					

๓. ข้อมูลภัยพิบัติ

คำชี้แจง กรุณาใส่เครื่องหมายในช่องว่างที่เตรียมไว้ให้ และ/หรือเขียนข้อความ ตามความเป็นจริง

๓.๑ ประเภทและลักษณะของภัย

ประเภทของภัย	ลักษณะของภัย
อุทกภัย	() น้ำท่วมฉับพลัน () น้ำท่วมขัง () น้ำล้นตลิ่ง () น้ำไหลหลาก () น้ำทะเลหนุน () น้ำป่าไหลหลาก () วาตภัย () อื่นๆ ระบุ
ดินโคลนถล่ม	() การร่วงหล่น (Falls) () การลื่นไถล (Slides) () การไหล (Flows)

ข้อมูลเพิ่มเติมลักษณะของภัย _____

๓.๒ ระยะเวลาการเกิดภัยพิบัติ

() ณ วันที่ทำการประเมิน ภัยพิบัติได้สิ้นสุดลงแล้ว

ภัยพิบัติ	เกิดขึ้นวันที่	เดือน	พ.ศ.	เวลาประมาณ	น
	สิ้นสุดวันที่	เดือน	พ.ศ.	เวลาประมาณ	น

() ณ วันที่ทำการประเมิน ภัยพิบัติยังไม่สิ้นสุด

ภัยพิบัติ	เกิดขึ้นวันที่	เดือน	พ.ศ.	เวลาประมาณ	น
-----------	----------------	-------	------	------------	---

๓.๓ สถานที่เกิดภัยพิบัติ

หมู่บ้าน/ชุมชน _____ หมู่ที่ _____

ตำบล _____ อำเภอ _____

จังหวัด _____

พิกัด GPS ละติจูด (LAT) _____ ลองจิจูด (LONG)

๓.๔ ระดับการจัดการสาธารณภัย

- () สาธารณภัยขนาดเล็ก โดยมีผู้อำนวยการอำเภอ ผู้อำนวยการท้องถิ่น และ/หรือ ผู้ช่วยผู้อำนวยการ กรุงเทพมหานคร ควบคุมและสั่งการ
- () สาธารณภัยขนาดกลาง โดยมี ผู้อำนวยการจังหวัด หรือผู้อำนวยการกรุงเทพมหานคร ควบคุมสั่งการและบัญชาการ
- () สาธารณภัยขนาดใหญ่ โดยมีผู้บัญชาการป้องกันและบรรเทาสาธารณภัยแห่งชาติ ควบคุมสั่งการและบัญชาการ
- () สาธารณภัยร้ายแรงอย่างยิ่ง โดยมีนายกรัฐมนตรีหรือรองนายกรัฐมนตรีซึ่งนายกรัฐมนตรีมอบหมาย ควบคุมสั่งการและบัญชาการ

๔. ข้อมูลประชากรในพื้นที่ภัยพิบัติ**๔.๑ ประชาชนในพื้นที่**

๔.๑.๑ ประชาชนรวม	จำนวน	คน	จำนวน	ครัวเรือน
๔.๑.๒ ประชาชนที่ได้รับผลกระทบ	จำนวน	คน	จำนวน	ครัวเรือน
๔.๑.๓ ประชาชนที่ต้องอพยพ	จำนวน	คน		
๔.๑.๔ ประชาชนที่เสียชีวิต	จำนวน	คน		
๔.๑.๕ ประชาชนที่บาดเจ็บ	จำนวน	คน		
๔.๑.๖ ประชาชนที่สูญหาย	จำนวน	คน		

๔.๒ ประชากรแฝง

- () มี () ไม่มี () ไม่ทราบ
 () ประชากรแฝงทั้งหมด จำนวน _____ คน
 () ประชากรแฝงที่ได้รับผลกระทบ จำนวน _____ คน

๔.๓ ประชากรกลุ่มเสี่ยง/เปราะบาง (ได้แก่ ผู้สูงอายุ เด็กที่ไม่มีผู้ดูแล คนพิการที่ช่วยเหลือตนเองไม่ได้ ผู้ป่วยเรื้อรัง ผู้ป่วยติดเตียง ผู้ป่วยจิตเวช คนเร่ร่อน)

- () มี () ไม่มี () ไม่ทราบ
 () ประชากรกลุ่มเสี่ยง/เปราะบาง ทั้งหมดจำนวน _____ คน
 () ประชากรกลุ่มเสี่ยง/เปราะบาง ที่ได้รับผลกระทบจำนวน _____ คน

๕. สาธารณูปโภค

๕.๑ การเดินทางเข้าพื้นที่ที่ประสบภัย

- () เดินเท้า () รถจักรยานยนต์
 () รถยนต์ () ๔ ล้อ () ขับเคลื่อนสี่ล้อ () ๖ ล้อ () ๑๐ ล้อ
 () รถแทรกเตอร์ / รถที่ใช้ในการเกษตร () รถไฟ
 () เรือ ระบุประเภท _____
 () อากาศยาน ระบุประเภท _____
 () อื่นๆ ระบุ _____

๕.๒ ระบบสาธารณูปโภค

รายการ	การใช้งาน		
	ใช้งานได้ปกติ	ไม่ปกติ แต่ทำงานได้ เป็นระยะ	เสียหาย ใช้งานไม่ได้
ถนน			
ระบบไฟฟ้า			
ระบบประปา			
โทรศัพท์พื้นฐาน			
โทรศัพท์มือถือ			
วิทยุสื่อสาร			
ระบบอินเทอร์เน็ต			
อื่นๆ ระบุ			

๖. บ้านเรือน/อาคารที่อยู่อาศัยที่ได้รับผลกระทบ

- | | | |
|---|-------------|------|
| <input type="checkbox"/> เสียหายบางส่วนสามารถอยู่ได้ | จำนวน _____ | หลัง |
| <input type="checkbox"/> เสียหายบางส่วน และไม่สามารถอยู่ได้ | จำนวน _____ | หลัง |
| <input type="checkbox"/> เสียหายทั้งหมด | จำนวน _____ | หลัง |

๗. ความต้องการความช่วยเหลือเพื่อบรรเทาความเดือดร้อน (โปรดลำดับความต้องการแต่ละด้าน)**๗.๑ ความต้องการความช่วยเหลือเครื่องมือ/อุปกรณ์ที่ใช้ในการค้นหาและกู้ชีพกู้ภัย**

- | | | |
|---|-------------|---------|
| <input type="checkbox"/> รถบรรทุก | จำนวน _____ | คัน |
| <input type="checkbox"/> รถกู้ภัย | จำนวน _____ | คัน |
| <input type="checkbox"/> เรือท้องแบน/ แพยาง | จำนวน _____ | ลำ |
| <input type="checkbox"/> เครื่องปั่นไฟ | จำนวน _____ | เครื่อง |
| <input type="checkbox"/> รถปั่นไฟ | จำนวน _____ | คัน |
| <input type="checkbox"/> รถบรรทุกยกสูง/รถบรรทุก | จำนวน _____ | คัน |
| <input type="checkbox"/> รถขุดตัก | จำนวน _____ | คัน |
| <input type="checkbox"/> รถผลิตน้ำดื่ม | จำนวน _____ | คัน |
| <input type="checkbox"/> รถประกอบอาหาร | จำนวน _____ | คัน |
| <input type="checkbox"/> วิทยุสื่อสาร | จำนวน _____ | เครื่อง |
| <input type="checkbox"/> โดรน | จำนวน _____ | เครื่อง |
| <input type="checkbox"/> เรือผลักดันน้ำ | จำนวน _____ | ลำ |
| <input type="checkbox"/> อุปกรณ์กู้ภัยทางน้ำ | | |
| <input type="checkbox"/> เสื้อชูชีพ | จำนวน _____ | อัน |
| <input type="checkbox"/> อื่นๆ ระบุ _____ | จำนวน _____ | อัน |
| <input type="checkbox"/> รถไฟฟ้าส่องสว่าง | จำนวน _____ | คัน |
| <input type="checkbox"/> เครื่องสูบน้ำระยะไกล | จำนวน _____ | เครื่อง |
| <input type="checkbox"/> เครื่องสูบน้ำ | จำนวน _____ | เครื่อง |
| <input type="checkbox"/> รถสื่อสาร | จำนวน _____ | คัน |
| <input type="checkbox"/> อื่นๆ ระบุ _____ | จำนวน _____ | |

๗.๒ ความต้องการความช่วยเหลือด้านอุปโภคบริโภค

- | | | |
|--|-------------|----------|
| <input type="checkbox"/> ถูยั้งชีพ | จำนวน _____ | ชุด |
| <input type="checkbox"/> ข้าวกล่อง | จำนวน _____ | ชุด |
| <input type="checkbox"/> น้ำดื่ม | จำนวน _____ | ลิตร/ขวด |
| <input type="checkbox"/> เสื้อผ้า | จำนวน _____ | ชุด |
| <input type="checkbox"/> ยารักษาโรค | จำนวน _____ | ชุด |
| <input type="checkbox"/> อาหาร / เครื่องใช้สำหรับเด็กอ่อน | จำนวน _____ | ชุด |
| <input type="checkbox"/> สุขาคเคลื่อนที่ | จำนวน _____ | ห้อง |
| <input type="checkbox"/> ของใช้ส่วนตัว (สบู่แชมพู ยาสีฟัน แปรงสีฟัน) | จำนวน _____ | ชุด |

- () ไฟฉาย จำนวน _____ ชุด
- () ยากันยุง จำนวน _____ ชุด
- () ผ้าอนามัย จำนวน _____ ชุด
- () ชุดชั้นในชาย จำนวน _____ ชุด
- () ชุดชั้นในหญิง จำนวน _____ ชุด
- () กระดาษชำระ จำนวน _____ ชุด
- () น้ำมันเชื้อเพลิง จำนวน _____ ชุด
- () ถุงดำสำหรับขับถ่าย จำนวน _____ ชุด
- () ชุดปฐมพยาบาลเบื้องต้น จำนวน _____ ชุด
- () เต็นท์สนาม จำนวน _____ ชุด
- () ครั้วกลาง/โรงประกอบอาหาร/โรงประกอบเลี้ยง ผลิตได้ _____ กล่อง/วัน
- () อุปกรณ์เคลื่อนย้ายผู้ป่วย คนชรา คนพิการ จำนวน _____ ชุด
- () ชุดเครื่องนอน (หมอน ผ้าห่ม เสื้อ มุ้ง) จำนวน _____ ชุด
- () อื่นๆ ระบุ _____ จำนวน _____
- ๗.๓ ความต้องการความช่วยเหลือด้านสาธารณสุขประโยชน์
- () สะพานเหล็กชั่วคราว Bailey bridge จำนวน _____ แห่ง
- () ถนน จำนวน _____ สาย
- () อื่นๆ ระบุ _____ จำนวน _____
- ๗.๔ ความต้องการความช่วยเหลือเร่งด่วน ระบุ _____
- _____
- _____

๘. ความต้องการด้านบุคลากร

- () ทีมค้นหา จำนวน _____ คน
- () พร้อมสุนัขกู้ภัย จำนวน _____ ตัว
- () แพทย์พยาบาลฉุกเฉิน จำนวน _____ คน
- () ชุดประสานงาน จำนวน _____ คน
- () หน่วยแพทย์เคลื่อนที่ จำนวน _____ หน่วย
- () ตำรวจ/ตชด./ทหาร จำนวน _____ คน
- () อื่นๆ ระบุ _____ จำนวน _____

ผู้ประเมิน _____ ตำแหน่ง _____

วัน/เดือน/ปี _____ เวลา _____

แบบประเมินความเสียหายและความต้องการระยะที่ ๒
(Multi Cluster Initial and Rapid Assessment - MIRA)

๑. สถานที่ทำการประเมิน

สถานที่	หมู่ที่
ชื่อหมู่บ้าน/ชุมชน	ตำบล
อำเภอ	จังหวัด
พิกัด (GPS) I AT	I ONG

๒. ทีมประเมินอย่างรวดเร็ว (DANA Team)

ที่	ชื่อ-นามสกุล	หน่วยงาน	ตำแหน่ง	โทรศัพท์	E-mail/ID LINE
๑					
๒					
๓					
๔					
๕					

๓. ข้อมูลภัยพิบัติ

คำชี้แจง กรุณาใส่เครื่องหมาย ^ ในช่องว่างที่เตรียมไว้ให้และ/ หรือเขียน,ข้อความ ตามความเป็นจริง

๓.๑ ประเภทและลักษณะของภัย

ประเภทของภัย	ลักษณะของภัย
อุทกภัย	() น้ำท่วมฉับพลัน () น้ำท่วมขัง () น้ำล้นตลิ่ง () น้ำไหลหลาก () น้ำทะเลหนุน () น้ำป่าไหลหลาก () วาตภัย () อื่นๆ ระบุ
ดินโคลนถล่ม	() การร่วงหล่น (Falls) () การลื่นไถล (Slides) () การไหล (Flows)

ข้อมูลเพิ่มเติมลักษณะของภัย

๓.๒ ระยะเวลาการเกิดภัยพิบัติ

() ณ วันที่ทำการประเมิน ภัยพิบัติได้สิ้นสุดลงแล้ว

ภัยพิบัติ เกิดขึ้นวันที่_____เดือน_____พ.ศ._____เวลาประมาณ_____น.

สิ้นสุดวันที่_____เดือน_____พ.ศ._____เวลาประมาณ_____น.

() ณ วันที่ทำการประเมิน ภัยพิบัติยังไม่สิ้นสุด

ภัยพิบัติ เกิดขึ้นวันที่_____เดือน_____พ.ศ._____เวลาประมาณ_____น.

๓.๓ สถานที่เกิดภัยพิบัติ

หมู่บ้าน/ชุมชน_____ หมู่ที่_____

ตำบล_____ อำเภอ_____

จังหวัด_____

พิกัด (GPS) ละติจูด (LAT) _____ ลองจิจูด(LONG)_____

๓.๔ ระดับการจัดการสาธารณภัย

() สาธารณภัยขนาดเล็ก โดยมีผู้อำนวยการอำเภอ และ/หรือ ผู้อำนวยการท้องถิ่น ควบคุม และสั่งการ

() สาธารณภัยขนาดกลาง โดยมี ผู้อำนวยการจังหวัด ควบคุม สั่งการและ บัญชาการ

() สาธารณภัยขนาดใหญ่ โดยมีผู้บัญชาการป้องกันและบรรเทาสาธารณภัยแห่งชาติ ควบคุม สั่งการและ บัญชาการ

() สาธารณภัยร้ายแรงอย่างยิ่ง โดยมีนายกรัฐมนตรีหรือรองนายกรัฐมนตรีซึ่งนายกรัฐมนตรี มอบหมาย ควบคุม สั่งการและบัญชาการ

๓.๕ การเดินทางเข้าพื้นที่ที่ประสบภัย

() เดินเท้า

() รถจักรยานยนต์

() รถยนต์ () ๔ ล้อ () ขับเคลื่อนสี่ล้อ () ๖ ล้อ () ๑๐ ล้อ

() รถแทรกเตอร์ / รถที่ใช้ในการเกษตร () รถไฟ

() เรือ ระบุประเภท_____

() อากาศยาน ระบุประเภท_____

() อื่นๆ ระบุ_____

๔. ข้อมูลประชากรที่ได้รับผลกระทบจากภัยพิบัติ

๔.๑ ประชาชนในพื้นที่

ประชาชน	จำนวน (คน)			จำนวนครัวเรือน (ครัวเรือน)
	รวม	ชาย	หญิง	
ประชาชนในพื้นที่				
ประชาชนที่ได้รับผลกระทบ				
ประชาชนที่ต้องอพยพ				
ประชาชนที่เสียชีวิต				
ประชาชนที่บาดเจ็บ				
ช่วยเหลือตนเองได้				
ช่วยเหลือตนเองไม่ได้				
ประชาชนที่สูญหาย				

๔.๒ ประชากรแฝง

ประชากรแฝง	จำนวน (คน)			จำนวนครัวเรือน (ครัวเรือน)
	รวม	ชาย	หญิง	
ประชากรแฝงในพื้นที่				
ประชากรแฝงที่ได้รับผลกระทบ				
ประชากรแฝงที่ต้องอพยพ				
ประชากรแฝงที่เสียชีวิต				
ประชากรแฝงที่บาดเจ็บ				
ช่วยเหลือตนเองได้				
ช่วยเหลือตนเองไม่ได้				
ประชากรแฝงที่สูญหาย				

๔.๓ ประชากรกลุ่มเสี่ยง/เปราะบาง

ประชากรกลุ่มเสี่ยง/เปราะบาง	จำนวน (คน)		
	รวม	ชาย	หญิง
ผู้สูงอายุ			
ผู้เยาว์ที่ไม่มีผู้ดูแล			
คนพิการ			
ผู้ป่วยเรื้อรัง			
ผู้ป่วยติดเตียง			
ผู้ป่วยจิตเวช			
สตรีตั้งครรภ์			
อื่นๆ ระบุ			
รวม (คน)			

๔.๔ อาชีพหลักของประชาชน (เรียงลำดับ ๑ ถึง ๓ อาชีพหลัก)

- () เกษตรกรรม
- () ปศุสัตว์
- () ประมง
- () แรงงานในภาคเกษตรกรรม (รวมทั้งปศุสัตว์ ประมง)
- () แรงงานนอกภาคเกษตรกรรม (แรงงานในภาคอุตสาหกรรม การค้าและบริการ)
- () ข้าราชการ รัฐวิสาหกิจ เจ้าหน้าที่ของรัฐ
- () พนักงานบริษัท
- () เจ้าของกิจการ ผู้ประกอบการ
- () แม่บ้าน
- () ว่างาน
- () อื่นๆ ระบุ

๕. พื้นที่ที่ได้รับผลกระทบ

๕.๑ ทรัพย์สินที่ได้รับความเสียหายจากภัยพิบัติ

๕.๑.๑ บ้านเรือนที่เสียหาย

() เสียหายบางส่วน สามารถอยู่ได้	จำนวน	หลัง
() เสียหายบางส่วน ไม่สามารถอยู่ได้	จำนวน	หลัง
() เสียหายทั้งหมด	จำนวน	หลัง

๕.๑.๒ อาคารและสถานที่

อาคารพาณิชย์	() เสียหายบางส่วน สามารถอยู่ได้	จำนวน	หลัง
	() เสียหายบางส่วน ไม่สามารถอยู่ได้	จำนวน	หลัง
	() เสียหายทั้งหมด	จำนวน	หลัง
โรงงาน	() เสียหายบางส่วน	จำนวน	หลัง
	() เสียหายทั้งหมด	จำนวน	หลัง
โรงแรม	() เสียหายบางส่วน สามารถอยู่ได้	จำนวน	หลัง
	() เสียหายบางส่วน ไม่สามารถอยู่ได้	จำนวน	หลัง
	() เสียหายทั้งหมด	จำนวน	หลัง
ตลาด	() เสียหายบางส่วน	จำนวน	หลัง
	() เสียหายทั้งหมด	จำนวน	หลัง

๕.๑.๓ ทรัพย์สินในการประ

กอบอาชีพ		
() ยานยนต์	จำนวน	คัน
() เรือประมง	จำนวน	ลำ
() ปศุสัตว์	จำนวน	ตัว
() สัตว์ปีก	จำนวน	ตัว
() พื้นที่การเกษตร		
() ไร่	จำนวน	ไร่
() ไร่สวน	จำนวน	ไร่
() นาข้าว	จำนวน	ไร่

- () บ่อปลา/กึ่ง/สัตว์น้ำ จำนวน บ่อ
- () เครื่องมือประกอบอาชีพ จำนวน อัน
- () อื่นๆ ระบุ จำนวน

๕.๒ สาธารณประโยชน์ที่ได้รับความเสียหายจากภัยพิบัติ

- () ถนนจำนวน สาย
- () สะพาน/คอสะพาน จำนวน แห่ง
- () ทำนบกั้นน้ำ จำนวน แห่ง
- () ฝาย จำนวน แห่ง
- () เขื่อน จำนวน แห่ง
- () ศาสนสถาน จำนวน แห่ง
- () สถาบันการศึกษา จำนวน แห่ง
- () สถานพยาบาล จำนวน แห่ง
- () สถานที่ราชการ ระบุ จำนวน แห่ง
- () ศาลาประชาคม /ศาลาอเนกประสงค์ จำนวน แห่ง
- () บ่อน้ำ / อ่างเก็บน้ำ จำนวน แห่ง
- () ท่อระบายน้ำ จำนวน แห่ง
- () โบราณสถาน จำนวน แห่ง
- () อื่นๆ ระบุ จำนวน

๖. ความต้องการความช่วยเหลือรายการความจำเป็นที่ไม่ใช่อาหาร (NFI) ตามมาตรฐาน Sphere NFI

รายการ	จำนวน
๑. น้ำดื่ม (ครัวเรือนละ ๒๐ - ๔๐ ลิตร)	
๒. อุปกรณ์และวัสดุเพื่อการประกอบอาหารที่เหมาะสม	
๓. วัสดุเพื่อสุขอนามัยของผู้หญิง (เช่น ผ้าอนามัย)	
๔. เครื่องใช้ประจำวัน (เช่น สบู่ ผงซักฟอก แชมพูสระผม ยาสีฟัน)	
๕. เครื่องนอน (เช่น หมอน ผ้าผืน เสื้อผ้าห่ม)	
๖. เสื้อผ้า คนละ ๒ ชุด	
๗. ยาสามัญประจำบ้าน	
๘. เครื่องผลิตน้ำดื่ม	
๙. การจัดการพื้นที่อพยพสัตว์เลี้ยง	
๑๐. การจัดการของเสียและขยะ	

๗. น้ำและสุขาภิบาล

๗.๑ ประเภทแหล่งน้ำที่สามารถเข้าถึงได้ ในช่วงเกิดภัยพิบัติ

- () ชื่อน้ำ () ประปาส่วนภูมิภาค () ประปาชุมชน
() บ่อน้ำบาดาล/น้ำใต้ดิน () อื่นๆ ระบุ

๗.๒ ประเภทห้องสุขาที่ต้องการ ในช่วงเกิดภัยพิบัติ

- () สุขาสำเร็จรูป () สุขาเคลื่อนที่
() สุขาประจำที่/สุขาที่สร้างขึ้นใหม่ในชุมชน
() อื่นๆ ระบุ

๘. สุขภาพ

๘.๑ การบริการสาธารณสุขที่ยังเปิดให้บริการได้ ในช่วงเกิดภัยพิบัติ

- () โรงพยาบาลรัฐ () โรงพยาบาลเอกชน () คลินิก/สถานพยาบาล
() รพ.สต. () ร้านขายยา () อื่นๆ ระบุ

๘.๒ จำนวนบุคลากรทางการแพทย์ที่ปฏิบัติหน้าที่ ในช่วงเกิดภัยพิบัติ

- | | | |
|--|-------|----|
| () แพทย์ | จำนวน | คน |
| () ทันตแพทย์ | จำนวน | คน |
| () จิตแพทย์ | จำนวน | คน |
| () เภสัชกร | จำนวน | คน |
| () พยาบาล | จำนวน | คน |
| () เจ้าหน้าที่สาธารณสุข | จำนวน | คน |
| () อาสาสมัครสาธารณสุขประจำหมู่บ้าน (อสม.) | จำนวน | คน |
| () อื่นๆ ระบุ | จำนวน | คน |

๘.๓ ปัญหาสุขภาพ ในช่วงเกิดภัยพิบัติ

- | | | |
|-----------------------------------|----------------------------|-------------------|
| () โรคอุจจาระร่วง | () โรคหวัดและทางเดินหายใจ | () สุขภาพจิต |
| () การบาดเจ็บจากการเกิดภัยพิบัติ | () เจ็บป่วยเรื้อรัง | () โรคน้ำกัดเท้า |
| () อื่นๆ ระบุ | | |

๙. อาหาร

๙.๑ อาหารหลัก ในช่วงเกิดภัยพิบัติ

- () ข้าวสาร / อาหารกึ่งสำเร็จรูป () อาหารกระป๋อง
() ไข่ () อาหารปรุงสด
() อาหารฮาลาล
() อื่นๆ ระบุ

๙.๒ แหล่งอาหาร ในช่วงเกิดภัยพิบัติ

- () ตลาดท้องถิ่น () ร้านขายอาหาร
() เพาะปลูก / เลี้ยงสัตว์ () ครึ่งกลาง
() ได้รับความแจกอาหาร () หาอาหารเอง เช่น จับปลา
() อื่นๆ ระบุ

๑๓. ข้อมูลข่าวสาร

๑๓.๑ แหล่งข้อมูลข่าวสาร

แหล่งข้อมูลข่าวสาร	ก่อนเกิดภัย	ระหว่างเกิดภัย / หลังเกิดภัย
โทรทัศน์		
โทรศัพท์มือถือ		
วิทยุ		
อินเทอร์เน็ต		
เสียงตามสาย		
หนังสือพิมพ์		
สื่อสิ่งพิมพ์จากหน่วยงานรัฐ		
อื่นๆ ระบุ		

๑๓.๓ อุปสรรคในการเข้าถึงแหล่งข้อมูลข่าวสารในช่วงเกิดภัยพิบัติ

- () ไม่มีไฟฟ้า () ไม่มีสัญญาณโทรศัพท์ / อินเทอร์เน็ต
() เส้นทางคมนาคมตัดขาด () อื่นๆ ระบุ

๑๔. ภาพรวมของความต้องการความช่วยเหลือ

๑๔.๑ การจัดลำดับความต้องการความช่วยเหลือเร่งด่วน

รายการ	ระดับความต้องการ (เร่งด่วน)		
	มาก	ปานกลาง	น้อย
ที่พักพิง			
อาหาร ข้าวสาร อาหารแห้ง			
น้ำดื่ม/น้ำใช้			
อุปกรณ์ยังชีพ/ถุงยังชีพ			
เวชภัณฑ์และยารักษาโรค			
สุขอนามัย การกำจัดสิ่งปฏิกูลและขยะมูลฝอย			
การให้บริการด้านการศึกษา			
สัตว์เลี้ยง (อาหารและการขนย้าย)			
รายการที่ไม่ใช่อาหาร *รายละเอียดตามข้อ ๖			
ระบบไฟฟ้า			
ระบบประปา			
ระบบสื่อสาร			
การคมนาคมขนส่ง			
การรักษาความปลอดภัยของชุมชน			
อื่นๆ โปรดระบุ...			

๑๔.๑ การช่วยเหลือจากหน่วยงาน ในช่วงเกิดภัยพิบัติ

๑๔.๑.๑ ด้านโครงสร้างถนน ระบุชื่อหน่วยงาน

๑๔.๑.๒ ด้านไฟฟ้า ระบุชื่อหน่วยงาน

๑๔.๑.๓ ด้านประปา ระบุชื่อหน่วยงาน

๑๔.๑.๔ ด้านการสื่อสาร ระบุชื่อหน่วยงาน

๑๔.๑.๕ ด้านอาหาร ถุงยังชีพ ระบุชื่อหน่วยงาน

๑๔.๑.๖ ด้านสิ่งของเครื่องใช้ที่ไม่ใช่อาหาร ระบุชื่อหน่วยงาน

๑๔.๑.๗ ด้านสุขภาพ ระบุชื่อหน่วยงาน

๑๔.๑.๘ ด้านที่พักพิง/ที่อพยพชั่วคราว ระบุชื่อหน่วยงาน

๑๔.๑.๙ ด้านสุขาภิบาล ระบุชื่อหน่วยงาน

๑๔.๑.๑๐ ด้านการศึกษา ระบุชื่อหน่วยงาน

๑๔.๑.๑๑ ด้านการคุ้มครอง ระบุชื่อหน่วยงาน

๑๔.๑.๑๒ อื่นๆ ระบุชื่อหน่วยงาน

ผู้ประเมิน _____ ตำแหน่ง _____

วัน/เดือน/ปี _____ เวลา _____

รายละเอียดศูนย์พักพิง

(๑) ข้อมูลศูนย์พักพิงผู้ประสบภัย

ชื่อศูนย์พักพิงผู้ประสบภัย _____

หมู่บ้าน _____ ตำบล _____

อำเภอ _____ จังหวัด _____

พิกัด (GPS) LAT _____ LONG _____

ผู้ประสานที่พักพิง _____ เบอร์ติดต่อ _____

หัวหน้าศูนย์พักพิง _____ เบอร์ติดต่อ _____

(๒) ประเภท

() ศาสนสถาน

() สถาบันการศึกษา

() ชุมชน

() สนามกีฬา

() พื้นที่ทหาร

() สถานสงเคราะห์

() อื่นๆ ระบุ _____

(๓) ขนาดพื้นที่ใช้สอย _____ ตารางเมตร

(๔) ศักยภาพที่รับผู้ประสบภัยได้ _____ คน จำนวนที่อยู่จริง จำนวน _____ คน

(๕) ระบบการบริหารจัดการภายในศูนย์พักพิงผู้ประสบภัย

รายการ	มี (ปริมาณ / ขนาด)	ไม่มี
๑. สถานที่นอน		
- เครื่องนอน/พูก		
- มุ้ง		
- เสื่อ		
- ผ้าห่ม		
- เต็นท์		
๒. ห้องสุขา		
- หญิง		
- ชาย		
๓. ห้องอาบน้ำ		
- หญิง		
- ชาย		
๔. โรงครัว		
- อุปกรณ์ทำครัว		
- จาน/ช้อน/ถ้วย		
๕. ฉากกั้น		
๖. พื้นที่ส่วนกลาง		
๗. จุดพยาบาล		

รายการ	มี (ปริมาณ / ขนาด)	ไม่มี
๘. จุดลงทะเบียนผู้ประสบภัย		
๙. จุดรับบริจาคและคลังเก็บ		
๑๐. จุดดูแลกลุ่มเปราะบาง เช่น เด็กเล็ก คนพิการ ผู้สูงอายุ สตรีมีครรภ์		
๑๑. ที่จอดรถ		
๑๒. พื้นที่กิจกรรมทางศาสนา ระบุ		
๑๓. พื้นที่บริการคนพิการ (วีลแชร์) หรือผู้ที่ต้องการบริการพิเศษ		
๑๔. พื้นที่จัดการขยะ		
๑๕. มุมล้นหนากการ/มุมให้คำปรึกษา		
๑๖. พื้นที่ซักล้าง		
๑๗. พื้นที่สำหรับสัตว์เลี้ยง		
๑๘. การรักษาความปลอดภัยในศูนย์พักพิงผู้ประสบภัย		
๑๙. อื่นๆ ระบุ		

หมายเหตุ : มาตรฐานศูนย์พักพิง (องค์การสหประชาชาติ)

รายการ	จำนวน/ประชากร
สุขา	๑ : ๒๐
ระยะทางจากสุขาถึงที่พัก	๕-๕๑ เมตร
เจ้าหน้าที่หลักดูแล	๑:๑๐๐
อาสาสมัครช่วยเหลือ	๔:๑๐๐
น้ำส่วนตัว	๑๕-๒๐ ลิตร/คน/วัน
น้ำสำหรับครัวในศูนย์ฯ	๒๐-๓๐ ลิตร/คน/วัน
น้ำสำหรับหน่วยแพทย์/พยาบาล	๔๐-๖๐ ลิตร/คน/วัน
อาหาร	๒๑๐๐ Kca ๑/คน/วัน
พื้นที่	๓.๕ ตารางเมตร/คน
ขนาดพื้นที่ศูนย์ฯ	๓๐ ตารางเมตร/คน

ภาคผนวก ค : นิยามศัพท์

กลยุทธ์ (Strategy) หมายถึง แผนทั่ว ๆ ไป หรือคำแนะนำที่เลือกมาใช้เพื่อให้บรรลุวัตถุประสงค์ของการป้องกันและบรรเทาสาธารณภัย

กลุ่มเปราะบาง (Vulnerable Group) หมายถึง กลุ่มบุคคลที่มีความสามารถจำกัดในการเผชิญเหตุการณ์สาธารณภัย ซึ่งต้องการความดูแลเป็นพิเศษ เช่น เด็ก สตรีมีครรภ์ ผู้สูงอายุ บุคคลทุพพลภาพ ผู้ป่วยผู้พลัดถิ่น ผู้ลี้ภัย คนต่างด้าว เป็นต้น

การควบคุมพื้นที่ (Area Command) หมายถึง การกำกับดูแลการจัดการเหตุฉุกเฉินที่เกิดขึ้น ในช่วงเวลาเดียวกันหลายเหตุการณ์ และมีองค์กระบบการบัญชาการเหตุการณ์หลายองค์กรแยกกันทำหน้าที่จัดการเหตุฉุกเฉินที่เกิดขึ้นแต่ละเหตุการณ์ หรือทำหน้าที่กำกับดูแลการจัดการเหตุฉุกเฉินขนาดใหญ่หรือเหตุฉุกเฉินที่กำลังลุกลามขยายตัวซึ่งมีทีมงานจัดการเหตุฉุกเฉินหลายทีมงานเข้ามามีส่วนเกี่ยวข้อง

การเข้าใจและตระหนักถึงความเสี่ยง (Risk - Informed) หมายถึง กระบวนการสร้างความเข้าใจความเสี่ยง โดยมีข้อมูลความเสี่ยงครบถ้วนและรอบด้าน และนำไปสู่แนวทางปฏิบัติเพื่อลดความเสี่ยง เช่นการลงทุนเพื่อลดความเสี่ยง (Risk - Informed Investment) หมายถึง การสร้างความเข้าใจความเสี่ยงด้านการลงทุน ซึ่งนำไปสู่การปฏิบัติเพื่อลดความเสี่ยงโดยเน้นไปที่ความคุ้มค่าของการลงทุน เพราะหากไม่มีการลงทุนมูลค่าความสูญเสียและความเสียหายจะมากกว่ามูลค่าของการลงทุน

การจัดการในภาวะฉุกเฉิน (Emergency Management) หมายถึง การจัดระบบและบริหารจัดการทรัพยากรและความรับผิดชอบเพื่อเผชิญเหตุการณ์ฉุกเฉินทุกรูปแบบ

การซ่อมสร้าง (Reconstruction) หมายถึง การฟื้นฟูโครงสร้างและสิ่งก่อสร้างที่ได้รับความเสียหายจากเหตุการณ์สาธารณภัยให้กลับมาสู่สภาพที่สามารถใช้งานได้ดังเดิม

การเตรียมความพร้อม (Preparedness) หมายถึง ความพยายามในการเตรียมการรับมือกับสาธารณภัยมุ่งเน้นกิจกรรมต่าง ๆ ที่ทำให้ผู้คนมีความสามารถในการคาดการณ์ เผชิญเหตุ และจัดการกับผลกระทบจากสาธารณภัยอย่างเป็นระบบ หากมีการเตรียมความพร้อมที่ดีจะทำให้สามารถดำเนินการต่าง ๆ ได้อย่างเหมาะสมทั้งในช่วงก่อน ระหว่าง และหลังการเกิดสาธารณภัย และเพิ่มโอกาสในการรักษาชีวิตให้ปลอดภัยจากเหตุการณ์ สาธารณภัยได้มากขึ้น

การเตือนภัยล่วงหน้า (Early Warning) หมายถึง การให้ข้อมูลข่าวสารที่เป็นประโยชน์และทันเหตุการณ์ผ่านทางหน่วยงาน/องค์กรต่าง ๆ เพื่อให้บุคคลที่กำลังเผชิญความเสี่ยงต่อการเกิดสาธารณภัย สามารถกระทำการอย่างใดอย่างหนึ่งเพื่อหลีกเลี่ยงหรือลดความเสี่ยงและพร้อมที่จะรับมือกับสถานการณ์ได้อย่างมีประสิทธิภาพ

การบริหารจัดการความเสี่ยงจากภัยพิบัติ/สาธารณภัย (Disaster Risk Management: DRM) หมายถึง กระบวนการอย่างเป็นระบบของการใช้คำสั่ง ทางการบริหารองค์กรและทักษะ ความสามารถเชิงปฏิบัติการเพื่อดำเนินยุทธศาสตร์ นโยบาย มาตรการ หรือกิจกรรมต่าง ๆ เพื่อหลีกเลี่ยง ลด หรือถ่ายโอนความเสี่ยงไปได้ในการเกิดภัยพิบัติ รวมทั้งการเพิ่มศักยภาพในการจัดการปัญหา เพื่อเตรียมพร้อมรับผลกระทบทางลบของภัย

การบริหารจัดการความเสี่ยงแบบธรรมาภิบาล (Risk Governance) หมายถึง ระบบควบคุมและจัดการ ความเสี่ยง รวมถึงการตรวจสอบและประเมินผลจากหน่วยงานภายในและหน่วยงานภายนอกองค์กรที่มี ประสิทธิภาพ โดยนำผลของการประเมินดังกล่าวเสนอให้ผู้มีอำนาจตัดสินใจต่อไป

การบริหารจัดการภัยพิบัติ/สาธารณภัย (Disaster Management: DM) หมายถึง การใช้กลไก กระบวนการและองค์ประกอบในการดำเนินงาน เพื่อจุดมุ่งหมาย ในประสิทธิผลและประสิทธิภาพของปฏิบัติการ ด้านภัยพิบัติ เช่น การป้องกัน การลด ผลกระทบ การเตรียมพร้อม การเผชิญเหตุการณ์ช่วยเหลือบรรเทาทุกข์ ตลอดจนการบูรณะซ่อมแซมและพัฒนา

การบรรเทาทุกข์ (Relief) หมายถึง การให้ความช่วยเหลือเบื้องต้นในพื้นที่ที่เกิดสาธารณภัยเพื่อรักษาชีวิต และตอบสนองความต้องการขั้นพื้นฐานให้ผู้ประสบภัยสามารถดำรงชีพอยู่ได้

การบัญชาการ (Command) หมายถึง การทำหน้าที่อำนวยการ สั่งการหรือการควบคุมโดยอาศัยอำนาจ ที่กำหนดไว้อย่างชัดเจนในกฎหมาย กฎระเบียบหรืออำนาจหน้าที่ที่ได้รับมอบ

การบัญชาการแบบมีเอกภาพ (Single Command) หมายถึง โครงสร้างการบัญชาการพื้นฐานที่ผู้ บัญชาการเหตุการณ์จะรับผิดชอบการบริหารจัดการเหตุการณ์ทั้งหมดโดยลำพัง

การบัญชาการร่วม (Unified Command) หมายถึง การประยุกต์ใช้ระบบบัญชาการเหตุการณ์เมื่อมี หน่วยงานที่มีอำนาจหน้าที่ตามกฎหมายในการจัดการเหตุฉุกเฉินที่เกิดขึ้นมากกว่าหนึ่งหน่วยงาน หรือเมื่อเหตุ ฉุกเฉินที่เกิดขึ้นขยายตัวข้ามขอบเขตอำนาจหน้าที่ทางการเมือง หน่วยงานต่างๆ จะทำงานร่วมกันผ่านตัวแทนของ แต่ละหน่วยงานที่ได้รับการแต่งตั้งเป็นสมาชิกในหน่วยบัญชาการร่วม มีหน้าที่หลักในการกำหนดวัตถุประสงค์และ กลยุทธ์ร่วม และจัดทำแผนเผชิญเหตุที่จะใช้ร่วมกันเพียงแผนเดียว

การบัญชาการเหตุการณ์ (Incident Command) หมายถึง หน่วยบัญชาการที่ทำหน้าที่รับผิดชอบการ จัดการเหตุการณ์ฉุกเฉินที่เกิดขึ้นในภาพรวม และประกอบด้วยผู้บัญชาการเหตุการณ์ และเจ้าหน้าที่สนับสนุนที่ ได้รับการมอบหมาย

การประเมินความเสียหายและความต้องการความช่วยเหลือ (Damage and Needs Assessment :DANA) หมายถึง การประเมินผลกระทบจากสาธารณภัยเพื่อวิเคราะห์ความสามารถของผู้ประสบภัยในการเผชิญ สถานการณ์ฉุกเฉินด้วยตนเอง รวมทั้งความต้องการความช่วยเหลือเพิ่มเติมจากหน่วยงานภายนอก เช่น ความ ช่วยเหลือด้านอาหาร น้ำดื่ม การรักษาพยาบาล สุขอนามัยและการกำจัดสิ่งปฏิกูล ด้านสุขภาวะ ที่พักพิงอุปกรณ์ ยังชีพ

การประเมินความเสียหายและความสูญเสีย (Damage and Loss Assessment : DALA) หมายถึง การวิเคราะห์ผลกระทบจากสาธารณภัย เป็นการประมาณการเชิงปริมาณว่าเกิดผลกระทบอะไรขึ้นจากเหตุการณ์ สาธารณภัย โดยอาศัยการเก็บข้อมูลทุติยภูมิจากพื้นที่ประสบภัย ข้อมูลจากการประเมินจะนำไปใช้ในการประมาณ การซ่อมสร้างสิ่งก่อสร้างที่เสียหายไป และเพื่อใช้ในการวางแผนเพื่อการฟื้นฟูจากความสูญเสีย

การประเมินความเสี่ยง (Risk Assessment) หมายถึง กระบวนการกำหนดลักษณะ ขนาด หรือขอบเขต ของความเสี่ยงโดยการวิเคราะห์ภัยที่เกิดขึ้น รวมทั้งประเมินสภาวะการเปิดรับต่อความเสี่ยงความเปราะบาง ในการ รับมือของชุมชนที่อาจเป็นอันตรายและคาดการณ์ผลกระทบต่อชีวิต ทรัพย์สินการดำรงชีวิตและสิ่งแวดล้อม

เป็นการวิเคราะห์ความน่าจะเป็นในการเกิดผลกระทบจากภัยในพื้นที่หนึ่ง ๆ มีประโยชน์ในการวางแผนเพื่อการจัดการความเสี่ยงที่อาจเกิดขึ้นในอนาคต

การประสานงาน ณ จุดเดียว (National Single Window: NSW) หมายถึง การเชื่อมโยงข้อมูลทางอิเล็กทรอนิกส์แบบไร้เอกสาร ระหว่างหน่วยงานที่เกี่ยวข้องในกระบวนการนำเข้า ส่งออกสินค้าเพื่ออำนวยความสะดวกให้แก่ผู้ประกอบการ ในการตรวจสอบใบอนุญาต และใบรับรองต่างๆทางอิเล็กทรอนิกส์ก่อนการตรวจปล่อยสินค้า ระบบนี้จะทำหน้าที่ประสานกิจกรรมทางอิเล็กทรอนิกส์แบบครบวงจร ผู้ประกอบการสามารถรับส่งข้อมูลทางอิเล็กทรอนิกส์กับองค์กรที่เกี่ยวข้องได้อัตโนมัติตลอด 24 ชั่วโมง โดยไม่ต้องเดินทางไปติดต่อกับหน่วยงานต่างๆ ด้วยตัวเอง

การปรับตัว (Adaptation) หมายถึง การปรับตัวในระบบธรรมชาติหรือระบบมนุษย์เพื่อตอบสนองต่อสิ่งเร้าทางภูมิอากาศหรือผลกระทบที่เกิดขึ้นจากสธารณภัย ซึ่งจะช่วยลดความเสียหายที่อาจเกิดขึ้นหรือช่วยสร้างโอกาสจากสภาวะวิกฤตได้

การป้องกัน (Prevention) หมายถึง มาตรการหรือแนวทางต่างๆ เพื่อช่วยขจัดผลกระทบเชิงลบจากเหตุการณ์สธารณภัยที่อาจเกิดกับบุคคลหรือทรัพย์สินให้หมดไปอย่างสิ้นเชิง ครอบคลุมถึงมาตรการเชิงโครงสร้างและมาตรการที่ไม่ใช่เชิงโครงสร้าง

การป้องกันภัยฝ่ายพลเรือน (Civil Defense) หมายถึง การป้องกันพลเรือนให้ปลอดภัยจากการโจมตีทางทหาร แต่ปัจจุบันครอบคลุมถึงการช่วยให้พลเรือนปลอดภัยจากการคุกคามทางสธารณภัยด้วย หน้าที่ของกองกำลังป้องกันภัยฝ่ายพลเรือน (Civil Defense Force) จากเดิมที่มีแต่การฝึกการทหารจึงหมายถึงรวมถึงการดูแลให้ประชาชนปลอดภัยจากสธารณภัยและการปฏิบัติการช่วยเหลือเมื่อเกิดเหตุสธารณภัยเช่น การช่วยเหลือเคลื่อนย้ายในช่วงอพยพ การช่วยกระจายถุงยังชีพ การอำนวยความสะดวกในการขนส่งอุปกรณ์และเครื่องมือเครื่องใช้ การช่วยซ่อมแซม ก่อสร้างบ้านเรือนที่เสียหายจากภัยธรรมชาติ

การเผชิญเหตุ (Response) หมายถึง มาตรการหรือการปฏิบัติการต่าง ๆ ที่ควรเกิดขึ้นอย่างรวดเร็วและทันท่วงทีเพื่อรักษาชีวิตและให้ความช่วยเหลือบรรเทาทุกข์ขั้นพื้นฐานแก่ประชาชนที่ได้รับความเดือดร้อนจากเหตุการณ์สธารณภัย เช่น การกู้ชีพกู้ภัย การปฐมพยาบาล การแจกถุงยังชีพและสิ่งของบรรเทาทุกข์การบัญชาการในเหตุการณ์ฉุกเฉิน การประสานงานเพื่อลำเลียงผู้ป่วย การบริหารจัดการศูนย์อพยพ

การฝึกการป้องกันและบรรเทาสธารณภัย (Exercise) หมายถึง การจำลองสถานการณ์เพื่อฝึกฝนทักษะหรือซักซ้อมกระบวนการดำเนินงานที่ได้วางแผนไว้ เป็นแบบฝึกหัดเพื่อให้ผู้ที่มีบทบาทหน้าที่และความรับผิดชอบในการรับมือสถานการณ์ฉุกเฉินได้ฝึกซ้อมขั้นตอนปฏิบัติที่จำเป็น ทำให้มีทักษะสามารถใช้เครื่องมืออุปกรณ์ต่างๆ ได้อย่างถูกต้อง ซึ่งช่วยให้พร้อมปฏิบัติงานได้จริงหากเกิดสธารณภัยขึ้น

การฟื้นฟู (Recovery) หมายถึง การปรับสภาพระบบสธารณูปโภค การดำรงชีพ และสภาวะวิถีความเป็นอยู่ของชุมชนที่ประสบภัยให้กลับสู่สภาวะปกติ หรือพัฒนาให้ดียิ่งขึ้นกว่าเก่าตามความเหมาะสม โดยการนำเอาปัจจัยต่างๆ ในการลดความเสี่ยงจากสธารณภัยเข้ามาช่วยในการฟื้นฟูด้วย (Build back better) หมายถึง การซ่อมสร้าง (Reconstruction) และการฟื้นฟูสภาพ (Rehabilitation)

การฟื้นฟูสภาพ, การเยียวยา (Rehabilitation) หมายถึง การจัดการความเสียหายหรือผลที่เกิดจาก สาธารณภัยเพื่อพลิกฟื้นสภาวะการดำรงชีพของชุมชนที่ได้รับผลกระทบจากการเกิดสาธารณภัยให้กลับคืนสู่สภาพที่เป็นอยู่ก่อนหน้านั้น รวมทั้งการดูแลสุขภาพจิตและจิตสังคม (Psychosocial Support) ของผู้ได้รับผลกระทบ ตลอดจนการกระตุ้นและช่วยเหลือให้เกิดการปรับตัวให้เข้ากับการเปลี่ยนแปลงตามความจำเป็น

การรับรู้ ปรับตัว และฟื้นคืนกลับ (Resilience) หมายถึง ความสามารถของระบบ ชุมชน หรือสังคมที่มีความเสี่ยงต่อสาธารณภัยในการเรียนรู้เกี่ยวกับสภาพความเสี่ยงภัยของตน รวมทั้งรู้จักวางมาตรการและการปฏิบัติตัวเพื่อช่วยลดหรือถ่ายโอนความเสี่ยงดังกล่าว เพื่อลดโอกาสในการได้รับผลกระทบจากสาธารณภัยและหากประสบกับสาธารณภัยก็สามารถฟื้นตัวจากผลของภัยได้ด้วยแนวทางและในระยะเวลาที่เหมาะสม หมายถึง ความสามารถของชุมชนในการดูแลสุขภาพโครงสร้างและกลไกพื้นฐานที่จำเป็นให้ปลอดภัยจากสาธารณภัยด้วย

การลดความเสี่ยงจากภัยพิบัติ (Disaster Risk Reduction: DRR) หมายถึง แนวคิดและวิธีปฏิบัติในการลดโอกาสที่จะได้รับผลกระทบทางลบจากสาธารณภัยผ่านความพยายามอย่างเป็นระบบที่จะวิเคราะห์และบริหารจัดการปัจจัยที่เป็นสาเหตุและผลกระทบของสาธารณภัย เพื่อดำเนินนโยบาย มาตรการ หรือ กิจกรรมต่าง ๆ ในการลดความล่าช้า ลดปัจจัยที่ทำให้เกิดความเปราะบาง และเพิ่มศักยภาพในการจัดการปัญหาที่มีเป้าหมายในการลดความเสี่ยงที่มีอยู่ในชุมชนและสังคมในปัจจุบัน และป้องกันความเสี่ยงที่อาจเกิดขึ้นในอนาคต

การลดผลกระทบ (Mitigation) หมายถึง ปฏิบัติการลดผลกระทบทางลบโดยตรงของภัยที่เป็นอันตรายต่อสังคมและสิ่งแวดล้อม เนื่องจากผลกระทบทางลบของภัยโดยมากไม่สามารถจัดให้หมดไปอย่างสิ้นเชิง แต่ขนาดและความรุนแรงของความเสียหายสามารถลดทอนลงได้จากการดำเนินนโยบาย และกิจกรรมต่าง ๆ

การวิเคราะห์ความเสี่ยง, การประเมินความเสี่ยง (Risk Assessment) หมายถึง กระบวนการกำหนดลักษณะ ขนาด หรือขอบเขตของความเสี่ยงโดยการวิเคราะห์ภัยที่เกิดขึ้นและประเมินสภาวะการเปิดรับต่อความเสี่ยง (Exposure) ความเปราะบาง (Vulnerability) และศักยภาพ (Capacity) ในการรับมือของชุมชนที่อาจเป็นอันตรายต่อชีวิตและทรัพย์สิน การดำรงชีวิตและสิ่งแวดล้อม เป็นการวิเคราะห์ความน่าจะเป็นในการเกิดผลกระทบจากภัยในพื้นที่หนึ่ง ๆ มีประโยชน์ในการวางแผนเพื่อจัดการความเสี่ยงอย่างมีระบบ

การสนับสนุนการจัดการเหตุการณ์ (Incident Management Assistance Team: IMAT) หมายถึง การจัดรูปแบบการบัญชาการเหตุการณ์ ซึ่งประกอบด้วยทีมงานบัญชาการและทีมงานปฏิบัติการ และเจ้าหน้าที่ที่เหมาะสมอื่นๆ ภายในโครงสร้างระบบบัญชาการฯ ที่สามารถจะจัดส่งไปปฏิบัติงานหรือลงมือปฏิบัติงานได้ตามความจำเป็น มีการกำหนดคุณสมบัติและการรับรองอย่างเป็นทางการ

การสื่อสารความเสี่ยง (Risk Communication) หมายถึง การติดต่อสื่อสาร เชื่อมโยงแลกเปลี่ยนข้อมูล ข่าวสารและความคิดเห็นระหว่างผู้ประเมินความเสี่ยง (Risk Assessor) ผู้จัดการความเสี่ยง (Risk Manager) ผู้บริโภค ภาคอุตสาหกรรม สถาบันการศึกษาและกลุ่มหรือองค์กรอื่นที่เกี่ยวข้องและสนใจ (Stake Holder) เพื่อให้ได้มาซึ่งข้อมูลที่ถูกต้องและแม่นยำ อาจกล่าวได้ว่าการสื่อสารความเสี่ยงนั้นมีอยู่ในทุกกระบวนการของการวิเคราะห์ความเสี่ยง

การอพยพ (Evacuation) หมายถึง การเคลื่อนย้าย การกระจาย และการนำพลเรือนออกจากพื้นที่อันตราย หรือพื้นที่ที่อาจเป็นอันตรายอย่างเป็นระบบตามขั้นตอนและมีการกำกับดูแล รวมถึงการรับรองและการดูแลบุคคลเหล่านี้ในสถานที่ปลอดภัยด้วย

ข่าวสาร (Intelligence) หมายถึง ข่าวสารที่เกี่ยวกับเหตุฉุกเฉินที่เกิดขึ้นเป็นองค์ประกอบที่สำคัญของการบัญชาการเหตุการณ์ เป็นภารกิจของส่วนแผนงานซึ่งมุ่งเน้นไปที่ข่าวสารในเหตุฉุกเฉิน

ขีดความสามารถ , ศักยภาพ (Capacity) หมายถึง ความสามารถที่จะกระทำการอย่างใดอย่างหนึ่งหรือความสามารถที่อาจจะพัฒนาต่อไปให้เป็นประโยชน์มากขึ้น

คลังสำรองทรัพยากร (Stockpiling) หมายถึง วัสดุหรือเสบียงที่สะสมไว้เพื่อใช้ในเวลาฉุกเฉินหรือยามเกิดภัยพิบัติ เช่น อุปกรณ์ปฐมพยาบาล อาหาร น้ำดื่ม ไฟฉาย ถูนอน เครื่องนุ่งห่ม เครื่องประกอบอาหาร

ความปกติใหม่ , ฐานวิถีชีวิตใหม่ (New Normal) หมายถึง รูปแบบการดำเนินชีวิตอย่างใหม่ที่แตกต่างจากอดีตอันเนื่องมาจากมีบางสิ่งมากระทบ จนแบบแผนและแนวทางปฏิบัติที่คนในสังคมคุ้นเคยอย่างเป็นปกติและเคยคาดหมายล่วงหน้าได้ต้องเปลี่ยนแปลงไปสู่วิถีใหม่ภายใต้หลักมาตรฐานใหม่ที่ไม่คุ้นเคย

ความเปราะบาง (Vulnerability) หมายถึง ปัจจัยหรือสถานะใดๆ ที่ทำให้ชุมชนหรือสังคมขาดความสามารถในการปกป้องตนเอง ทำให้ไม่สามารถรับมือกับสาธารณภัย หรือไม่สามารถฟื้นฟูได้อย่างรวดเร็วจากความเสียหายอันเกิดจากสาธารณภัย ปัจจัยเหล่านี้มีอยู่ในชุมชนหรือสังคมมานานก่อนเกิดสาธารณภัยและอาจเป็นปัจจัยที่ทำให้ผลกระทบของภัยมีความรุนแรงมากขึ้น

ความร่วมมือระหว่างภาครัฐและภาคเอกชน (Public-Private Partnership: PPP) หมายถึง การร่วมลงทุนระหว่างภาครัฐและภาคเอกชนในกิจการของรัฐ โดยมักเป็นการให้เอกชนร่วมลงทุนในโครงการพื้นฐาน หรือโครงการให้บริการสาธารณะในระยะยาวที่มุ่งเน้นการให้บริการที่มีประสิทธิภาพคุ้มค่ากับต้นทุนมากกว่าภาครัฐจะดำเนินการเอง เป็นทางเลือกในการพัฒนาประเทศอย่างมีประสิทธิภาพ ซึ่งให้เอกชนมีส่วนร่วมในกิจกรรมต่าง ๆ เช่น การก่อสร้าง การดำเนินการบำรุงรักษา การจัดหาเงินทุน การให้บริการ ซึ่งเอกชนเป็นผู้บริหารจัดการความเสี่ยงของโครงการตามระยะเวลาและรายละเอียดของสัญญาที่กำหนดไว้

ความล่อแหลม (Exposure) หมายถึง การที่ผู้คน อาคารบ้านเรือน ทรัพย์สิน ระบบต่างๆ หรือองค์ประกอบใดๆ มีที่ตั้งอยู่ในพื้นที่เสี่ยงภัยและอาจได้รับความเสียหาย

ความเสี่ยงจากภัยพิบัติ (Disaster Risk) คือ โอกาสหรือความเป็นไปได้ในการได้รับผลกระทบทางลบจากการเกิดสาธารณภัยโดยผลกระทบสามารถเกิดขึ้นกับชีวิต สุขภาพ การประกอบอาชีพ ทรัพย์สิน และบริการต่าง ๆ ในระดับบุคคลชุมชน สังคม หรือประเทศ

ความสูญเสีย (Loss) หมายถึง ความเปลี่ยนแปลงของการหมุนเวียนสินค้าและบริการ รวมถึงสภาพทางเศรษฐกิจซึ่งเป็นผลจากสาธารณภัย ความเปลี่ยนแปลงนี้เกิดขึ้นตั้งแต่ช่วงระยะเวลาที่เกิดสาธารณภัยจบจนกระทั่งมีการซ่อมแซมหรือสร้างใหม่ของทรัพย์สินที่เสียหาย และมีการฟื้นฟูทางเศรษฐกิจอย่างสมบูรณ์
ในบางกรณีอาจใช้เวลาหลายปี

ความเสียหาย (Damage) หมายถึง ทรัพย์สินทางกายภาพ เช่น อาคารและส่วนประกอบ โครงสร้างพื้นฐาน สินค้าที่เก็บไว้ในคลัง และทรัพยากรธรรมชาติ ที่ถูกทำลายทั้งหมดหรือบางส่วน โดยความเสียหายอาจ

เกิดขึ้นระหว่างหรือภายหลังจากประสบเหตุการณ์ภัยในพื้นที่ ความเสียหายถูกวัดในเชิงกายภาพและคิดคำนวณด้วยมูลค่าทดแทนเป็นตัวเงิน

ผลกระทบ (Impact) หมายถึง ผลที่เกิดขึ้นหรืออาจเกิดขึ้นกับประชาชน สังคม เศรษฐกิจ และสิ่งแวดล้อมจากการเกิดเหตุการณ์ใด ๆ

ผู้บัญชาการเหตุการณ์ (Incident Commander) หมายถึง บุคคลที่มีหน้าที่รับผิดชอบการดำเนินกิจกรรมทั้งหมดที่เกี่ยวข้องกับเหตุฉุกเฉินที่เกิดขึ้น และรับผิดชอบการพัฒนากลยุทธ์ และยุทธวิธีและการสั่งใช้และการจัดส่งทรัพยากร ผู้บัญชาการเหตุการณ์มีอำนาจหน้าที่และความรับผิดชอบโดยรวมต่อการปฏิบัติการตอบโต้เหตุฉุกเฉิน และรับผิดชอบการจัดการการปฏิบัติการตอบโต้เหตุฉุกเฉินในสถานที่เกิดเหตุทั้งหมด

ผู้อำนวยการ (Director) หมายถึง ผู้อำนวยการกลาง ผู้อำนวยการจังหวัด ผู้อำนวยการอำเภอ ผู้อำนวยการท้องถิ่น และผู้อำนวยการกรุงเทพมหานคร

แผนที่เสี่ยงภัย (Hazard Map) หมายถึง แผนที่แสดงพื้นที่ซึ่งมีความเสี่ยงต่อการเกิดภัย เช่น อุทกภัย สึนามิ ภูเขาไฟ ระเบิด เป็นผลของการประเมินความเป็นไปได้ ความถี่ของการเกิดภัย ตลอดจนความรุนแรงของภัยนั้น ๆ

แผนเผชิญเหตุ (Incident Action Plan) หมายถึง แผนซึ่งจัดทำเป็นลายลักษณ์อักษรหรือสิ่งด้วยวาจาซึ่งประกอบด้วยวัตถุประสงค์ทั่วไปที่สะท้อนหรือแสดงถึงกลยุทธ์ในภาพรวมสำหรับการจัดการเหตุฉุกเฉินอาจรวมถึงการกำหนดทรัพยากรที่จะใช้ในการปฏิบัติงาน ภารกิจที่มอบหมาย และข้อมูลข่าวสารสำหรับการจัดการเหตุฉุกเฉินระหว่างช่วงระยะเวลาการปฏิบัติการช่วงหนึ่งหรือหลายช่วง

ภัย (Hazard) หมายถึง เหตุการณ์ที่เกิดจากธรรมชาติหรือการกระทำของมนุษย์ที่อาจนำมาซึ่งความสูญเสียต่อชีวิต ทรัพย์สิน ตลอดจนทำให้เกิดผลกระทบทางเศรษฐกิจ สังคม และสิ่งแวดล้อม

ภัยพิบัติ (Disaster) หมายถึง การหยุดชะงักอย่างรุนแรงของการปฏิบัติหน้าที่ ของชุมชนหรือสังคมอันเป็นผลมาจากการเกิดภัยทางธรรมชาติหรือเกิดจากมนุษย์ ซึ่งส่งผลกระทบต่อชีวิต ทรัพย์สิน สังคม เศรษฐกิจและสิ่งแวดล้อมอย่างกว้างขวางเกินกว่า ความสามารถของชุมชนหรือสังคมที่ได้รับผลกระทบดังกล่าวจะรับมือได้โดยใช้ทรัพยากรที่มีอยู่

ภาคประชาสังคม (Civil Society) หมายถึง บุคคล หน่วยงาน หรือองค์กรอิสระซึ่งไม่แสวงหาผลกำไรที่มีบทบาทในการดำเนินกิจกรรมเพื่อสาธารณะ มีเป้าหมายเพื่อก่อให้เกิดความเปลี่ยนแปลงที่ดีด้านสังคมและสิ่งแวดล้อม

มาตรฐานการปฏิบัติงาน (Standard Operating Procedure: SOP) หมายถึง วิธีการที่ได้กำหนดหรือจัดทำขึ้นเพื่อให้ผู้มีหน้าที่เกี่ยวข้องปฏิบัติตามอย่างเป็นกิจวัตรในการทำงานอย่างใดอย่างหนึ่ง

ยุทธวิธี (Tactics) หมายถึง การใช้งานและการกำกับดูแลทรัพยากรที่ปฏิบัติการตอบโต้เหตุฉุกเฉินเพื่อให้บรรลุวัตถุประสงค์ที่กำหนดขึ้นด้วยกลยุทธ์

ระบบเตือนภัยล่วงหน้า (Early Warning System) หมายถึง ระบบที่มีศักยภาพในการประมวลผลข้อมูลและแจ้งเตือนตามช่วงระยะเวลา เพื่อให้บุคคล ชุมชน และหน่วยงานที่เสี่ยงต่อภัยมีเวลาเพียงพอในการเตรียมการและรับมือได้อย่างเหมาะสม เพื่อลดโอกาสการเกิดอันตรายและความสูญเสีย

ระบบบัญชาการเหตุการณ์ (Incident Command System: ICS) หมายถึง แนวทางในการบริหารจัดการเหตุการณ์ที่เกี่ยวข้องกับภัยทุกประเภทอย่างมีมาตรฐานในพื้นที่เกิดเหตุ ตั้งแต่เหตุฉุกเฉินขนาดเล็กไปจนถึงเหตุฉุกเฉินที่มีความซับซ้อน โดยผู้ปฏิบัติงานในบทบาทหน้าที่ต่าง ๆ จากหน่วยงานที่เกี่ยวข้องสามารถดำเนินการร่วมกันได้ภายใต้การบัญชาการแบบรวมศูนย์ (unified command) โดยปกติมีการจัดโครงสร้างระบบเพื่อการปฏิบัติงานใน 5 สายงานหลัก คือ ส่วนบัญชาการ (command) ส่วนปฏิบัติการ (operation) ส่วนแผนงาน (planning) ส่วนสนับสนุนกำลังบำรุงหรือโลจิสติกส์ (logistics) และส่วนการเงิน/การบริหารจัดการ (finance/administration) ซึ่งมีความยืดหยุ่นในการปรับลดหรือขยายส่วนงานที่อาจจำเป็นหรือไม่จำเป็นต้องใช้งาน ขึ้นอยู่กับลักษณะของเหตุการณ์นั้น ๆ

ส่วนสนับสนุน (Logistics Section) หมายถึง ส่วนที่ตอบสนองการส่งกำลังบำรุงที่จำเป็น และตอบสนองการร้องขอรับการสนับสนุนในด้านเทคโนโลยีและการสื่อสาร สวัสดิการและความมั่นคงของมนุษย์พลังงานทรัพยากรธรรมชาติและสิ่งแวดล้อม และงบประมาณและการบริจาค เพื่อให้การจัดการในภาวะฉุกเฉินดำเนินไปอย่างมีประสิทธิภาพและประสิทธิผล โดยให้หน่วยงานที่รับผิดชอบภารกิจในแต่ละด้านร่วมกันจัดทำ ขอบเขตแผนงาน ภารกิจ และโครงสร้างภายในของส่วนฯ

ศูนย์บัญชาการเหตุการณ์ (Incident Command Post) หมายถึง สถานที่ที่จัดตั้งขึ้นในพื้นที่เพื่อใช้ในการดำเนินการหลัก ศูนย์บัญชาการอาจจะตั้งอยู่รวมกันกับฐานที่ตั้งหรือสถานที่อื่น ๆ ที่จัดตั้งขึ้นเพื่อวัตถุประสงค์ในการจัดการเหตุฉุกเฉิน

ศูนย์ปฏิบัติการฉุกเฉิน (Emergency Operations Center: EOC) หมายถึง สถานที่ที่ใช้ประสานงานด้านข้อมูลข่าวสารและทรัพยากรเพื่อสนับสนุนการดำเนินกิจกรรมการจัดการเหตุฉุกเฉิน (การปฏิบัติการในสถานที่เกิดเหตุ) ศูนย์ปฏิบัติการฉุกเฉินอาจเป็นสถานที่ชั่วคราวหรืออาจเป็นสถานที่ศูนย์กลางหรือสถานที่มั่นคงถาวรกว่า หรืออาจจัดตั้งในองค์กรในระดับสูงกว่า หรืออาจจัดตามภารกิจหลักแต่ละด้าน หรือจัดตามขอบเขตอำนาจหน้าที่และพื้นที่รับผิดชอบ

ศูนย์ประสานข้อมูลร่วม (Joint Information Center: JIC) หมายถึง สถานที่ที่จัดตั้งขึ้นเพื่อทำหน้าที่ประสานข้อมูลข่าวสารสาธารณะที่เกี่ยวข้องกับการดำเนินกิจกรรมการจัดการเหตุฉุกเฉิน ศูนย์ประสานข้อมูลร่วมเป็นจุดกลางของการติดต่อสำหรับสื่อข่าวทุกประเภท

ศูนย์พักพิงชั่วคราว (Temporary shelter) หมายถึง สถานที่เพื่อให้ผู้ประสบภัยใช้อาศัยเมื่อไม่สามารถเข้าถึงที่อยู่อาศัยตามปกติได้ อาจเป็นสถานที่ที่สร้างจากวัสดุชั่วคราว เช่น เต็นท์ บ้านจากวัสดุสังเคราะห์ที่พักอาศัยชั่วคราวชนิดอื่นหรือในสถานการณ์ใดสถานการณ์หนึ่ง อาจเป็นส่วนหนึ่งของนโยบายหรือเป็นเอกสารที่จัดทำต่างหาก โดยมีรายละเอียดด้านบุคลากร สถานที่ ระยะเวลา และแนวทางในการปฏิบัติอย่างชัดเจน

หน่วยงานสนับสนุน (Supporting Agency) หมายถึง หน่วยงานที่ให้การสนับสนุน และ/หรือให้ความช่วยเหลือด้านทรัพยากรแก่หน่วยงานอื่น ๆ

เอกภาพในการบัญชาการ (Unity of Command) หมายถึง หลักการของระบบการบัญชาการเหตุการณ์ที่กำหนดให้แต่ละบุคคลที่ทำหน้าที่ตอบโต้เหตุฉุกเฉินจะได้รับการมอบหมายให้อยู่ภายใต้ผู้ควบคุมดูแลเพียงหนึ่งคนเท่านั้น